

Акт об определении кадастровой стоимости

№ АОКС-75-2022/000097-ЗНП

17.05.2022

КГБУ «ЗабГеоИнформЦентр»

I. Количество объектов недвижимости, указанных в настоящем акте				
1.1	Количество объектов недвижимости, указанных в настоящем акте, кадастровая стоимость которых определена бюджетным учреждением			49
1.2	Количество объектов недвижимости, указанных в настоящем акте, изменение сведений Единого государственного реестра недвижимости о которых не влечет за собой изменение их кадастровой стоимости			90
II. Перечень объектов недвижимости, кадастровая стоимость которых определена				
№ п/п	Кадастровый номер	Кадастровая стоимость, определенная бюджетным учреждением, руб.	Дата поступления сведений для определения кадастровой стоимости	Дата возникновения основания для определения кадастровой стоимости
1	75:03:290161:773	33 032,61	13.05.2022	12.05.2022
2	75:06:070102:602	651 750,85	13.05.2022	12.05.2022
3	75:12:200139:240	6 559,51	13.05.2022	12.05.2022
4	75:12:200241:188	193 221,35	13.05.2022	12.05.2022
5	75:12:200260:170	686 017,14	13.05.2022	12.05.2022
6	75:14:360101:311	1 665 024,88	13.05.2022	12.05.2022
7	75:16:130103:331	4 816,20	13.05.2022	12.05.2022
8	75:16:330101:434	49 182,55	13.05.2022	12.05.2022
9	75:17:150102:133	5 757,92	13.05.2022	12.05.2022
10	75:18:170116:271	57 135,65	13.05.2022	12.05.2022
11	75:19:080104:128	176 000,00	13.05.2022	12.05.2022
12	75:19:170144:266	9 736,65	13.05.2022	12.05.2022
13	75:20:120215:161	115 463,25	13.05.2022	12.05.2022
14	75:21:020127:168	28 056,00	13.05.2022	12.05.2022
15	75:21:270102:126	142 215,00	13.05.2022	12.05.2022
16	75:21:300103:285	170 206,72	13.05.2022	12.05.2022
17	75:22:160101:173	252 815,55	13.05.2022	12.05.2022
18	75:22:170142:282	359 710,92	13.05.2022	12.05.2022
19	75:22:270802:311	184 279,60	13.05.2022	12.05.2022
20	75:22:500130:894	45 598,80	13.05.2022	12.05.2022
21	75:22:660122:2698	33 200,64	13.05.2022	12.05.2022

Продолжение Приложения №1

22	75:22:660122:4033	2032315,68	13.05.2022	12.05.2022
23	75:22:660122:6041	2067449,22	13.05.2022	12.05.2022
24	75:22:660122:6064	295681,80	13.05.2022	12.05.2022
25	75:22:660122:6127	1044913,00	13.05.2022	12.05.2022
26	75:22:660122:6192	2062576,45	13.05.2022	12.05.2022
27	75:22:660122:6193	883449,99	13.05.2022	12.05.2022
28	75:22:660122:6275	2069935,38	13.05.2022	12.05.2022
29	75:22:660122:6285	1446836,89	13.05.2022	12.05.2022
30	75:22:660122:6293	433851,30	13.05.2022	12.05.2022
31	75:22:660122:6329	2071178,46	13.05.2022	12.05.2022
32	75:22:660122:6372	2069106,66	13.05.2022	12.05.2022
33	75:22:660122:6389	643442,80	13.05.2022	12.05.2022
34	75:22:660122:6390	835419,43	13.05.2022	12.05.2022
35	75:23:170106:243	344975,39	13.05.2022	12.05.2022
36	75:24:080102:48	163968,30	13.05.2022	12.05.2022
37	75:24:220101:59	54958,10	13.05.2022	12.05.2022
38	75:24:240221:26	28292,38	13.05.2022	12.05.2022
39	75:32:020132:647	1915382,97	13.05.2022	12.05.2022
40	75:32:030122:330	6461297,70	13.05.2022	12.05.2022
41	75:32:030122:331	2502,40	13.05.2022	12.05.2022
42	75:32:030604:666	720665,40	13.05.2022	12.05.2022
43	75:32:030759:1	2589602,39	13.05.2022	12.05.2022
44	75:32:040512:236	3187,80	13.05.2022	12.05.2022
45	75:32:040512:5624	369704,61	13.05.2022	12.05.2022
46	80:01:180110:297	2677617,74	13.05.2022	12.05.2022
47	80:01:180110:298	4603699,70	13.05.2022	12.05.2022
48	80:01:180143:1420	239064,00	13.05.2022	12.05.2022
49	80:01:180143:1421	95228,56	13.05.2022	12.05.2022

III. Перечень объектов недвижимости, изменение сведений в Едином государственном реестре недвижимости о которых не влечет за собой изменение их кадастровой стоимости

№ п/п	Кадастровый номер	Дата поступления сведений для определения кадастровой стоимости	Дата возникновения основания для определения кадастровой стоимости
1	75:01:080106:429	13.05.2022	12.05.2022
2	75:01:080111:153	13.05.2022	12.05.2022
3	75:03:020103:119	13.05.2022	12.05.2022
4	75:03:020103:80	13.05.2022	12.05.2022
5	75:03:290230:187	13.05.2022	12.05.2022
6	75:04:000000:105	13.05.2022	12.05.2022
7	75:04:110401:1	13.05.2022	12.05.2022
8	75:04:150101:52	13.05.2022	12.05.2022
9	75:04:160403:9	13.05.2022	12.05.2022
10	75:04:160405:10	13.05.2022	12.05.2022
11	75:04:160405:13	13.05.2022	12.05.2022
12	75:08:100153:30	13.05.2022	12.05.2022
13	75:08:100163:289	13.05.2022	12.05.2022


Продолжение Приложения №1

14	75:08:100324:349	13.05.2022	12.05.2022
15	75:10:000000:756	13.05.2022	12.05.2022
16	75:11:180101:775	13.05.2022	12.05.2022
17	75:12:100102:373	13.05.2022	12.05.2022
18	75:12:100102:504	13.05.2022	12.05.2022
19	75:12:200139:14	13.05.2022	12.05.2022
20	75:14:190104:13	13.05.2022	12.05.2022
21	75:14:240125:2	13.05.2022	12.05.2022
22	75:14:260101:100	13.05.2022	12.05.2022
23	75:14:260136:108	13.05.2022	12.05.2022
24	75:14:260136:109	13.05.2022	12.05.2022
25	75:14:260136:139	13.05.2022	12.05.2022
26	75:14:260147:25	13.05.2022	12.05.2022
27	75:16:110102:51	13.05.2022	12.05.2022
28	75:16:110104:52	13.05.2022	12.05.2022
29	75:16:110104:57	13.05.2022	12.05.2022
30	75:16:130104:6	13.05.2022	12.05.2022
31	75:16:200105:201	13.05.2022	12.05.2022
32	75:16:220103:569	13.05.2022	12.05.2022
33	75:18:170121:17	13.05.2022	12.05.2022
34	75:18:180909:193	13.05.2022	12.05.2022
35	75:18:200101:54	13.05.2022	12.05.2022
36	75:21:000000:151	13.05.2022	12.05.2022
37	75:21:050102:277	13.05.2022	12.05.2022
38	75:21:220101:468	13.05.2022	12.05.2022
39	75:22:000000:1131	13.05.2022	12.05.2022
40	75:22:000000:1132	13.05.2022	12.05.2022
41	75:22:160101:762	13.05.2022	12.05.2022
42	75:22:260102:1380	13.05.2022	12.05.2022
43	75:22:260102:1381	13.05.2022	12.05.2022
44	75:22:271001:173	13.05.2022	12.05.2022
45	75:22:271901:180	13.05.2022	12.05.2022
46	75:22:274501:966	13.05.2022	12.05.2022
47	75:22:380102:657	13.05.2022	12.05.2022
48	75:22:500143:47	13.05.2022	12.05.2022
49	75:22:500143:56	13.05.2022	12.05.2022
50	75:22:500149:692	13.05.2022	12.05.2022
51	75:22:730801:1284	13.05.2022	12.05.2022
52	75:22:730801:1353	13.05.2022	12.05.2022
53	75:24:240210:1	13.05.2022	12.05.2022
54	75:24:240240:267	13.05.2022	12.05.2022
55	75:28:000000:4	13.05.2022	12.05.2022
56	75:28:070301:51	13.05.2022	12.05.2022
57	75:28:070309:351	13.05.2022	12.05.2022
58	75:28:070423:181	13.05.2022	12.05.2022
59	75:28:070423:306	13.05.2022	12.05.2022
60	75:28:260104:13	13.05.2022	12.05.2022
61	75:32:000000:1159	13.05.2022	12.05.2022
62	75:32:000000:1228	13.05.2022	12.05.2022

Продолжение Приложения №1


63	75:32:000000:1260	13.05.2022	12.05.2022
64	75:32:000000:1418	13.05.2022	12.05.2022
65	75:32:000000:1549	13.05.2022	12.05.2022
66	75:32:000000:20	13.05.2022	12.05.2022
67	75:32:000000:238	13.05.2022	12.05.2022
68	75:32:000000:245	13.05.2022	12.05.2022
69	75:32:000000:247	13.05.2022	12.05.2022
70	75:32:000000:2603	13.05.2022	12.05.2022
71	75:32:000000:281	13.05.2022	12.05.2022
72	75:32:010209:24	13.05.2022	12.05.2022
73	75:32:010356:19	13.05.2022	12.05.2022
74	75:32:010413:41	13.05.2022	12.05.2022
75	75:32:030122:191	13.05.2022	12.05.2022
76	75:32:030170:146	13.05.2022	12.05.2022
77	75:32:030506:84	13.05.2022	12.05.2022
78	75:32:030519:125	13.05.2022	12.05.2022
79	75:32:030523:47	13.05.2022	12.05.2022
80	75:32:030713:5	13.05.2022	12.05.2022
81	75:32:030715:726	13.05.2022	12.05.2022
82	75:32:030718:1156	13.05.2022	12.05.2022
83	75:32:030830:2	13.05.2022	12.05.2022
84	75:32:040124:80	13.05.2022	12.05.2022
85	75:32:040333:376	13.05.2022	12.05.2022
86	75:32:040508:234	13.05.2022	12.05.2022
87	75:32:040811:4	13.05.2022	12.05.2022
88	75:32:040903:39	13.05.2022	12.05.2022
89	80:01:060101:3473	13.05.2022	12.05.2022
90	80:02:000000:553	13.05.2022	12.05.2022

Руководитель


(подпись)

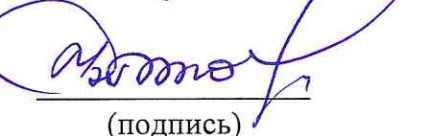
Б.Д. Жамбалов

Заместитель руководителя по
государственной кадастровой
оценке


(подпись)

Л.Ю. Букина

Начальник отдела государственной
кадастровой оценки


(подпись)

А.А. Тимофеева

Главный оценщик

(подпись)

С.И. Бычков