

Акт об определении кадастровой стоимости

№ АОКС-75-2022/000097-ОКС

18.05.2022

КГБУ «ЗабГеоИнформЦентр»

I. Количество объектов недвижимости, указанных в настоящем акте				
1.1	Количество объектов недвижимости, указанных в настоящем акте, кадастровая стоимость которых определена бюджетным учреждением			59
1.2	Количество объектов недвижимости, указанных в настоящем акте, изменение сведений Единого государственного реестра недвижимости о которых не влечет за собой изменение их кадастровой стоимости			31
II. Перечень объектов недвижимости, кадастровая стоимость которых определена				
№ п/п	Кадастровый номер	Кадастровая стоимость, определенная бюджетным учреждением, руб.	Дата поступления сведений для определения кадастровой стоимости	Дата возникновения основания для определения кадастровой стоимости
1	75:20:120217:383	1 212 919,32	16.05.2022	13.05.2022
2	75:04:160203:437	138 946,30	16.05.2022	13.05.2022
3	75:14:240139:191	952 485,61	16.05.2022	13.05.2022
4	75:15:260202:224	2 321 049,60	16.05.2022	13.05.2022
5	75:19:310101:659	158 841,28	16.05.2022	13.05.2022
6	75:19:310101:660	18 319,62	16.05.2022	13.05.2022
7	75:15:260202:223	387 970,26	16.05.2022	13.05.2022
8	75:15:260202:225	70 930,00	16.05.2022	13.05.2022
9	75:20:250101:305	762 617,27	16.05.2022	13.05.2022
10	75:24:240212:351	136 073,60	16.05.2022	13.05.2022
11	75:32:030744:1555	54 622,06	16.05.2022	13.05.2022
12	75:32:030753:579	73 381,84	16.05.2022	13.05.2022
13	75:22:300101:580	585 400,35	16.05.2022	13.05.2022
14	75:32:040358:198	8 332 422 103,87	16.05.2022	13.05.2022
15	75:32:010201:549	662 749,18	16.05.2022	13.05.2022
16	75:22:160101:531	1 035 090,68	16.05.2022	13.05.2022
17	75:22:270601:124	2 972 097,26	16.05.2022	13.05.2022
18	75:28:070111:17	462 810,52	16.05.2022	13.05.2022
19	75:28:230118:91	170 771,34	16.05.2022	13.05.2022
20	80:01:080101:1072	697 562,76	16.05.2022	13.05.2022
21	75:19:170140:106	237 574,58	16.05.2022	13.05.2022

Продолжение Приложения №1

22	75:19:170140:107	230961,15	16.05.2022	13.05.2022
23	75:12:000000:235	2659210,40	16.05.2022	13.05.2022
24	75:32:040603:52	41554,56	16.05.2022	13.05.2022
25	75:22:350113:281	772473,04	16.05.2022	13.05.2022
26	75:24:380101:346	690713,23	16.05.2022	13.05.2022
27	75:12:210101:455	393687,80	16.05.2022	13.05.2022
28	75:18:180829:144	930935,80	16.05.2022	13.05.2022
29	75:22:270601:323	531388,29	16.05.2022	13.05.2022
30	75:22:660120:556	1202752,20	16.05.2022	13.05.2022
31	75:22:660121:1504	1348835,93	16.05.2022	13.05.2022
32	75:22:660122:6913	1312543,02	16.05.2022	13.05.2022
33	75:22:671701:193	632686,09	16.05.2022	13.05.2022
34	75:24:210119:257	320478,91	16.05.2022	13.05.2022
35	75:28:070202:229	575266,42	16.05.2022	13.05.2022
36	75:32:010110:357	1126524,30	16.05.2022	13.05.2022
37	75:32:040333:3329	854478,77	16.05.2022	13.05.2022
38	75:32:040513:1649	1702483,09	16.05.2022	13.05.2022
39	80:01:180102:797	563287,01	16.05.2022	13.05.2022
40	80:02:130101:1021	305390,04	16.05.2022	13.05.2022
41	75:22:060101:397	327326,80	16.05.2022	13.05.2022
42	75:22:350113:282	336867,94	16.05.2022	13.05.2022
43	75:22:500139:415	327659,91	16.05.2022	13.05.2022
44	75:24:380101:345	200622,10	16.05.2022	13.05.2022
45	75:24:380101:347	199475,69	16.05.2022	13.05.2022
46	75:28:230133:256	257298,58	16.05.2022	13.05.2022
47	75:21:100301:151	113121,65	16.05.2022	13.05.2022
48	75:32:030603:725	40137,09	16.05.2022	13.05.2022
49	75:06:000000:868	13129947,87	16.05.2022	13.05.2022
50	75:06:000000:869	6064505,07	16.05.2022	13.05.2022
51	75:22:000000:2562	42726302,71	16.05.2022	13.05.2022
52	75:22:000000:2563	8498157,59	16.05.2022	13.05.2022
53	75:22:000000:2564	56739430,93	16.05.2022	13.05.2022
54	75:22:590103:467	286318,25	16.05.2022	13.05.2022
55	75:09:300424:24	684901,96	16.05.2022	13.05.2022
56	75:32:030840:160	2802925,79	16.05.2022	13.05.2022
57	75:32:040512:2275	2133520,04	16.05.2022	13.05.2022
58	75:18:170122:829	643564,22	16.05.2022	13.05.2022
59	75:32:030721:650	4537251,60	16.05.2022	13.05.2022


III. Перечень объектов недвижимости, изменение сведений в Едином государственном реестре недвижимости о которых не влечет за собой изменение их кадастровой стоимости

№ п/п	Кадастровый номер	Дата поступления сведений для определения кадастровой стоимости	Дата возникновения основания для определения кадастровой стоимости
1	75:04:160406:5	16.05.2022	13.05.2022
2	75:06:050103:1231	16.05.2022	13.05.2022
3	75:16:030101:88	16.05.2022	13.05.2022
4	75:22:160102:486	16.05.2022	13.05.2022
5	75:22:272801:482	16.05.2022	13.05.2022
6	75:24:240214:519	16.05.2022	13.05.2022

Продолжение Приложения №1

7	75:32:010101:4542	16.05.2022	13.05.2022
8	75:32:030744:1423	16.05.2022	13.05.2022
9	75:32:040403:159	16.05.2022	13.05.2022
10	75:03:290213:83	16.05.2022	13.05.2022
11	75:09:300429:977	16.05.2022	13.05.2022
12	75:12:200138:361	16.05.2022	13.05.2022
13	75:21:230559:127	16.05.2022	13.05.2022
14	75:22:274001:51	16.05.2022	13.05.2022
15	75:22:500153:268	16.05.2022	13.05.2022
16	75:32:010311:251	16.05.2022	13.05.2022
17	75:32:010413:1328	16.05.2022	13.05.2022
18	75:32:010625:119	16.05.2022	13.05.2022
19	75:32:030608:1890	16.05.2022	13.05.2022
20	75:32:030647:543	16.05.2022	13.05.2022
21	75:32:030725:525	16.05.2022	13.05.2022
22	75:32:030731:458	16.05.2022	13.05.2022
23	75:32:030765:383	16.05.2022	13.05.2022
24	75:32:030829:207	16.05.2022	13.05.2022
25	75:32:030848:64	16.05.2022	13.05.2022
26	75:32:030860:333	16.05.2022	13.05.2022
27	75:32:030870:65	16.05.2022	13.05.2022
28	75:32:040512:1556	16.05.2022	13.05.2022
29	75:32:040512:606	16.05.2022	13.05.2022
30	75:05:390301:363	16.05.2022	13.05.2022
31	80:01:080101:1289	16.05.2022	13.05.2022


Руководитель



 (подпись)

Б.Д. Жамбалов

Заместитель руководителя по
государственной кадастровой
оценке



 (подпись)

Л.Ю. Букина

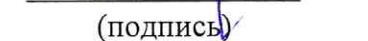
Начальник отдела государственной
кадастровой оценки



 (подпись)

А.А. Тимофеева

Главный оценщик



 (подпись)

С.И. Бычков