

Акт об определении кадастровой стоимости

№ АОКС-75-2022/000096-ОКС

16.05.2022

КГБУ «ЗабГеоИнформЦентр»

I. Количество объектов недвижимости, указанных в настоящем акте				
1.1	Количество объектов недвижимости, указанных в настоящем акте, кадастровая стоимость которых определена бюджетным учреждением			71
1.2	Количество объектов недвижимости, указанных в настоящем акте, изменение сведений Единого государственного реестра недвижимости о которых не влечет за собой изменение их кадастровой стоимости			26
II. Перечень объектов недвижимости, кадастровая стоимость которых определена				
№ п/п	Кадастровый номер	Кадастровая стоимость, определенная бюджетным учреждением, руб.	Дата поступления сведений для определения кадастровой стоимости	Дата возникновения основания для определения кадастровой стоимости
1	75:04:160108:344	191 097,98	13.05.2022	12.05.2022
2	75:12:200158:266	1 009 031,29	13.05.2022	12.05.2022
3	75:22:160101:1287	872 401,04	13.05.2022	12.05.2022
4	75:22:660120:554	367 031,77	13.05.2022	12.05.2022
5	75:22:660120:555	889 661,25	13.05.2022	12.05.2022
6	75:22:660122:6909	1 342 614,29	13.05.2022	12.05.2022
7	75:22:660122:6910	1 331 222,84	13.05.2022	12.05.2022
8	75:22:660122:6911	987 802,29	13.05.2022	12.05.2022
9	75:22:680101:278	585 629,71	13.05.2022	12.05.2022
10	75:22:730801:2841	1 307 483,03	13.05.2022	12.05.2022
11	75:22:730801:2842	1 555 599,22	13.05.2022	12.05.2022
12	75:24:240212:350	1 246 869,75	13.05.2022	12.05.2022
13	75:32:030207:217	1 158 084,14	13.05.2022	12.05.2022
14	80:02:010145:655	704 979,38	13.05.2022	12.05.2022
15	80:02:010171:220	615 279,83	13.05.2022	12.05.2022
16	75:12:200111:318	808 948,73	13.05.2022	12.05.2022
17	80:01:180101:1007	948 433,52	13.05.2022	12.05.2022
18	75:12:200111:317	189 328,43	13.05.2022	12.05.2022
19	80:01:180101:1006	474 216,76	13.05.2022	12.05.2022
20	75:06:000000:863	9 950 498,61	13.05.2022	12.05.2022
21	75:06:000000:864	17 428 092,24	13.05.2022	12.05.2022

Продолжение Приложения №1

22	75:06:000000:865	15014065,95	13.05.2022	12.05.2022
23	75:06:000000:866	12011252,76	13.05.2022	12.05.2022
24	75:06:000000:867	13757987,23	13.05.2022	12.05.2022
25	75:14:000000:1794	1079442,65	13.05.2022	12.05.2022
26	75:21:230865:219	2492531,21	13.05.2022	12.05.2022
27	75:21:230865:220	3140196,80	13.05.2022	12.05.2022
28	75:21:230868:219	1589724,63	13.05.2022	12.05.2022
29	75:22:340102:122	7497219,86	13.05.2022	12.05.2022
30	75:22:340102:123	18743049,65	13.05.2022	12.05.2022
31	75:28:070603:122	1452341,02	13.05.2022	12.05.2022
32	75:28:070604:123	2060754,15	13.05.2022	12.05.2022
33	75:12:000000:597	19363514,28	13.05.2022	12.05.2022
34	75:22:590103:466	1614669,52	13.05.2022	12.05.2022
35	75:22:590103:464	304849,10	13.05.2022	12.05.2022
36	75:22:590103:465	132334,24	13.05.2022	12.05.2022
37	75:22:180103:133	1247482,79	13.05.2022	12.05.2022
38	75:22:260102:509	557183,87	13.05.2022	12.05.2022
39	75:22:275301:68	188919,95	13.05.2022	12.05.2022
40	80:03:080101:689	262541,25	13.05.2022	12.05.2022
41	75:09:030101:134	238050,97	13.05.2022	12.05.2022
42	80:01:180101:524	474216,76	13.05.2022	12.05.2022
43	75:32:030504:243	3444692,64	13.05.2022	12.05.2022
44	75:04:160317:742	9940340,87	13.05.2022	12.05.2022
45	75:04:160205:357	2394663,53	13.05.2022	12.05.2022
46	75:04:110401:126	617214,93	13.05.2022	12.05.2022
47	75:04:160406:129	110125,92	13.05.2022	12.05.2022
48	75:08:190101:570	247608,91	13.05.2022	12.05.2022
49	75:14:190104:286	223408,49	13.05.2022	12.05.2022
50	75:14:280101:897	277699,72	13.05.2022	12.05.2022
51	80:02:010166:136	284803,88	13.05.2022	12.05.2022
52	75:04:160337:502	48868,60	13.05.2022	12.05.2022
53	75:04:160337:503	50067,97	13.05.2022	12.05.2022
54	75:05:240101:754	73137,98	13.05.2022	12.05.2022
55	75:08:100163:290	52428,44	13.05.2022	12.05.2022
56	75:32:021116:1642	81724,68	13.05.2022	12.05.2022
57	75:04:160403:181	5913588,44	13.05.2022	12.05.2022
58	75:04:160406:128	4801680,00	13.05.2022	12.05.2022
59	75:16:310035:138	592066,26	13.05.2022	12.05.2022
60	75:15:260202:222	1246984,68	13.05.2022	12.05.2022
61	75:24:170108:293	1009296,27	13.05.2022	12.05.2022
62	75:20:120202:311	110548,64	13.05.2022	12.05.2022
63	75:20:120202:312	106900,17	13.05.2022	12.05.2022
64	75:32:040511:5245	470472,79	13.05.2022	12.05.2022
65	75:32:010101:9152	97628,92	13.05.2022	12.05.2022
66	75:32:010101:9153	102767,28	13.05.2022	12.05.2022
67	75:32:030104:1711	103614,48	13.05.2022	12.05.2022
68	75:32:030606:2402	140567,02	13.05.2022	12.05.2022
69	75:21:230883:785	1028018,48	13.05.2022	12.05.2022
70	75:28:070403:370	1602325,82	13.05.2022	12.05.2022
71	75:14:260135:1075	553391,26	13.05.2022	12.05.2022

III. Перечень объектов недвижимости, изменение сведений в Едином государственном реестре недвижимости о которых не влечет за собой изменение их кадастровой стоимости

№ п/п	Кадастровый номер	Дата поступления сведений для определения кадастровой стоимости	Дата возникновения основания для определения кадастровой стоимости
1	75:01:050101:126	13.05.2022	12.05.2022

Продолжение Приложения №1

2	75:09:300437:16	13.05.2022	12.05.2022
3	75:16:090118:252	13.05.2022	12.05.2022
4	75:16:130103:153	13.05.2022	12.05.2022
5	75:16:130104:168	13.05.2022	12.05.2022
6	75:18:050101:214	13.05.2022	12.05.2022
7	75:21:220101:221	13.05.2022	12.05.2022
8	75:21:220101:316	13.05.2022	12.05.2022
9	75:23:170103:88	13.05.2022	12.05.2022
10	75:32:040811:114	13.05.2022	12.05.2022
11	80:01:060101:2591	13.05.2022	12.05.2022
12	75:19:250112:313	13.05.2022	12.05.2022
13	75:21:220101:429	13.05.2022	12.05.2022
14	75:21:220101:430	13.05.2022	12.05.2022
15	75:22:270101:2099	13.05.2022	12.05.2022
16	75:24:340409:367	13.05.2022	12.05.2022
17	75:32:021115:1148	13.05.2022	12.05.2022
18	75:32:030650:1113	13.05.2022	12.05.2022
19	75:32:030705:201	13.05.2022	12.05.2022
20	75:32:030765:505	13.05.2022	12.05.2022
21	75:32:030805:101	13.05.2022	12.05.2022
22	75:32:040508:668	13.05.2022	12.05.2022
23	75:32:040508:7892	13.05.2022	12.05.2022
24	75:32:040511:3438	13.05.2022	12.05.2022
25	75:32:040511:4186	13.05.2022	12.05.2022
26	75:32:040907:63	13.05.2022	12.05.2022


Руководитель



 (подпись)

Б.Д. Жамбалов


Заместитель руководителя по
государственной кадастровой
оценке



 (подпись)

Л.Ю .Букина


Начальник отдела государственной
кадастровой оценки



 (подпись)

А.А. Тимофеева

Главный оценщик



 (подпись)

С.И. Бычков