

Акт об определении кадастровой стоимости

№ АОКС-75-2022/000092-ЗНП

12.05.2022

КГБУ «ЗабГеоИнформЦентр»

I. Количество объектов недвижимости, указанных в настоящем акте				
1.1	Количество объектов недвижимости, указанных в настоящем акте, кадастровая стоимость которых определена бюджетным учреждением			46
1.2	Количество объектов недвижимости, указанных в настоящем акте, изменение сведений Единого государственного реестра недвижимости о которых не влечет за собой изменение их кадастровой стоимости			121
II. Перечень объектов недвижимости, кадастровая стоимость которых определена				
№ п/п	Кадастровый номер	Кадастровая стоимость, определенная бюджетным учреждением, руб.	Дата поступления сведений для определения кадастровой стоимости	Дата возникновения основания для определения кадастровой стоимости
1	75:10:050201:51	140 943,10	06.05.2022	05.05.2022
2	75:19:170134:165	122 559,46	06.05.2022	05.05.2022
3	75:22:160101:60	161 909,36	06.05.2022	05.05.2022
4	75:22:220103:506	423 615,26	06.05.2022	05.05.2022
5	75:22:275301:10	145 620,75	06.05.2022	05.05.2022
6	75:22:380101:58	57 303,60	06.05.2022	05.05.2022
7	75:12:200138:14	6 655,38	06.05.2022	05.05.2022
8	75:01:070101:931	121 220,00	06.05.2022	05.05.2022
9	75:22:130107:538	129 989,88	06.05.2022	05.05.2022
10	75:27:160101:626	119 506,86	06.05.2022	05.05.2022
11	75:28:340106:199	141 263,70	06.05.2022	05.05.2022
12	75:19:110101:470	20 900,00	06.05.2022	05.05.2022
13	75:19:080106:344	772 640,36	06.05.2022	05.05.2022
14	75:22:274202:61	19 253 643,42	06.05.2022	05.05.2022
15	75:32:030650:1634	51 879 140,82	06.05.2022	05.05.2022
16	75:32:040507:2036	51 023 066,58	06.05.2022	05.05.2022
17	75:12:200138:1008	184 938,60	06.05.2022	05.05.2022
18	75:22:500130:891	51 742,88	06.05.2022	05.05.2022
19	75:24:240230:692	51 602,76	06.05.2022	05.05.2022
20	75:24:340419:182	209 825,48	06.05.2022	05.05.2022
21	75:22:380102:924	47 994,57	06.05.2022	05.05.2022

Продолжение Приложения №1

22	75:32:030170:104	160378,84	06.05.2022	05.05.2022
23	75:32:030175:11	65790,27	06.05.2022	05.05.2022
24	75:09:301701:484	77589,46	06.05.2022	05.05.2022
25	75:12:200125:210	98080,36	06.05.2022	05.05.2022
26	75:22:660122:6001	516921,60	06.05.2022	05.05.2022
27	75:22:660122:6043	2068070,76	06.05.2022	05.05.2022
28	75:22:660122:6074	2066413,32	06.05.2022	05.05.2022
29	75:22:660122:6076	659611,46	06.05.2022	05.05.2022
30	75:22:660122:6128	1660462,44	06.05.2022	05.05.2022
31	75:22:660122:6191	841842,24	06.05.2022	05.05.2022
32	75:22:670208:168	172678,11	06.05.2022	05.05.2022
33	75:23:150101:145	335673,38	06.05.2022	05.05.2022
34	75:24:240205:258	159284,44	06.05.2022	05.05.2022
35	80:01:180175:325	190076,32	06.05.2022	05.05.2022
36	80:01:180175:326	110033,00	06.05.2022	05.05.2022
37	80:01:180175:327	110033,00	06.05.2022	05.05.2022
38	75:32:021121:250	582983,04	06.05.2022	05.05.2022
39	75:12:070104:158	244584,61	06.05.2022	05.05.2022
40	75:22:000000:2015	1718350,12	06.05.2022	05.05.2022
41	75:22:140101:569	194237,08	06.05.2022	05.05.2022
42	75:22:170112:193	163278,00	06.05.2022	05.05.2022
43	75:22:660122:4899	165365,82	06.05.2022	05.05.2022
44	75:22:681201:1932	388515,16	06.05.2022	05.05.2022
45	75:22:700101:316	439142,00	06.05.2022	05.05.2022
46	80:02:010169:7	288642,90	06.05.2022	05.05.2022

III. Перечень объектов недвижимости, изменение сведений в Едином государственном реестре недвижимости о которых не влечет за собой изменение их кадастровой стоимости

№ п/п	Кадастровый номер	Дата поступления сведений для определения кадастровой стоимости	Дата возникновения основания для определения кадастровой стоимости
1	75:02:150103:271	06.05.2022	05.05.2022
2	75:02:150208:23	06.05.2022	05.05.2022
3	75:03:290142:364	06.05.2022	05.05.2022
4	75:03:290150:432	06.05.2022	05.05.2022
5	75:03:290157:565	06.05.2022	05.05.2022
6	75:03:290158:374	06.05.2022	05.05.2022
7	75:03:330101:236	06.05.2022	05.05.2022
8	75:04:160332:564	06.05.2022	05.05.2022
9	75:04:160332:565	06.05.2022	05.05.2022
10	75:04:160337:498	06.05.2022	05.05.2022
11	75:08:070109:221	06.05.2022	05.05.2022
12	75:08:100319:1	06.05.2022	05.05.2022
13	75:08:250101:111	06.05.2022	05.05.2022
14	75:09:300414:30	06.05.2022	05.05.2022
15	75:09:301701:77	06.05.2022	05.05.2022
16	75:10:050132:54	06.05.2022	05.05.2022
17	75:10:050143:211	06.05.2022	05.05.2022
18	75:10:060101:7	06.05.2022	05.05.2022

Продолжение Приложения №1

19	75:10:700201:1755	06.05.2022	05.05.2022
20	75:10:700201:1756	06.05.2022	05.05.2022
21	75:11:140103:329	06.05.2022	05.05.2022
22	75:12:090101:13	06.05.2022	05.05.2022
23	75:12:200114:268	06.05.2022	05.05.2022
24	75:12:200126:12	06.05.2022	05.05.2022
25	75:12:200155:254	06.05.2022	05.05.2022
26	75:12:200257:167	06.05.2022	05.05.2022
27	75:14:140127:116	06.05.2022	05.05.2022
28	75:15:060102:15	06.05.2022	05.05.2022
29	75:16:090110:190	06.05.2022	05.05.2022
30	75:16:310328:11	06.05.2022	05.05.2022
31	75:16:310419:5	06.05.2022	05.05.2022
32	75:16:310446:529	06.05.2022	05.05.2022
33	75:16:310511:2	06.05.2022	05.05.2022
34	75:17:140101:272	06.05.2022	05.05.2022
35	75:17:140101:92	06.05.2022	05.05.2022
36	75:17:140102:146	06.05.2022	05.05.2022
37	75:17:140102:19	06.05.2022	05.05.2022
38	75:17:140102:93	06.05.2022	05.05.2022
39	75:17:140103:224	06.05.2022	05.05.2022
40	75:17:140103:68	06.05.2022	05.05.2022
41	75:17:140103:90	06.05.2022	05.05.2022
42	75:18:030104:148	06.05.2022	05.05.2022
43	75:18:181010:48	06.05.2022	05.05.2022
44	75:18:220102:55	06.05.2022	05.05.2022
45	75:18:330109:186	06.05.2022	05.05.2022
46	75:19:250118:1	06.05.2022	05.05.2022
47	75:20:130101:123	06.05.2022	05.05.2022
48	75:21:230125:131	06.05.2022	05.05.2022
49	75:21:230234:42	06.05.2022	05.05.2022
50	75:21:230556:139	06.05.2022	05.05.2022
51	75:22:020101:89	06.05.2022	05.05.2022
52	75:22:160101:177	06.05.2022	05.05.2022
53	75:22:170140:5	06.05.2022	05.05.2022
54	75:22:260102:590	06.05.2022	05.05.2022
55	75:22:260105:106	06.05.2022	05.05.2022
56	75:22:270601:321	06.05.2022	05.05.2022
57	75:22:270802:139	06.05.2022	05.05.2022
58	75:22:272401:200	06.05.2022	05.05.2022
59	75:22:272801:23	06.05.2022	05.05.2022
60	75:22:275601:600	06.05.2022	05.05.2022
61	75:22:370101:104	06.05.2022	05.05.2022
62	75:22:380101:549	06.05.2022	05.05.2022
63	75:22:500130:46	06.05.2022	05.05.2022
64	75:22:500131:869	06.05.2022	05.05.2022
65	75:22:500134:371	06.05.2022	05.05.2022
66	75:22:500139:21	06.05.2022	05.05.2022
67	75:22:650304:588	06.05.2022	05.05.2022


Продолжение Приложения №1

68	75:22:660122:2735	06.05.2022	05.05.2022
69	75:22:730801:298	06.05.2022	05.05.2022
70	75:23:170101:6	06.05.2022	05.05.2022
71	75:24:240130:32	06.05.2022	05.05.2022
72	75:24:240228:419	06.05.2022	05.05.2022
73	75:24:270113:32	06.05.2022	05.05.2022
74	75:25:000000:822	06.05.2022	05.05.2022
75	75:27:000000:391	06.05.2022	05.05.2022
76	75:27:080101:1351	06.05.2022	05.05.2022
77	75:27:080101:1352	06.05.2022	05.05.2022
78	75:27:080102:1453	06.05.2022	05.05.2022
79	75:27:080102:1454	06.05.2022	05.05.2022
80	75:28:070121:155	06.05.2022	05.05.2022
81	75:28:070218:344	06.05.2022	05.05.2022
82	75:28:070502:237	06.05.2022	05.05.2022
83	75:32:000000:247	06.05.2022	05.05.2022
84	75:32:000000:4184	06.05.2022	05.05.2022
85	75:32:010223:210	06.05.2022	05.05.2022
86	75:32:010309:34	06.05.2022	05.05.2022
87	75:32:010317:1	06.05.2022	05.05.2022
88	75:32:010407:408	06.05.2022	05.05.2022
89	75:32:010433:412	06.05.2022	05.05.2022
90	75:32:010659:223	06.05.2022	05.05.2022
91	75:32:021001:97	06.05.2022	05.05.2022
92	75:32:021108:251	06.05.2022	05.05.2022
93	75:32:021140:249	06.05.2022	05.05.2022
94	75:32:021150:275	06.05.2022	05.05.2022
95	75:32:021421:7	06.05.2022	05.05.2022
96	75:32:030503:27	06.05.2022	05.05.2022
97	75:32:030523:45	06.05.2022	05.05.2022
98	75:32:030523:54	06.05.2022	05.05.2022
99	75:32:030901:29	06.05.2022	05.05.2022
100	80:01:170101:184	06.05.2022	05.05.2022
101	80:01:180107:54	06.05.2022	05.05.2022
102	80:01:180109:37	06.05.2022	05.05.2022
103	80:01:180131:57	06.05.2022	05.05.2022
104	80:01:180156:75	06.05.2022	05.05.2022
105	80:02:010112:90	06.05.2022	05.05.2022
106	80:02:010116:26	06.05.2022	05.05.2022
107	80:02:010169:29	06.05.2022	05.05.2022
108	80:02:010169:31	06.05.2022	05.05.2022
109	80:03:010104:87	06.05.2022	05.05.2022
110	80:03:010140:123	06.05.2022	05.05.2022
111	80:03:010141:36	06.05.2022	05.05.2022
112	75:15:120101:161	06.05.2022	05.05.2022
113	75:22:260105:103	06.05.2022	05.05.2022
114	75:22:260106:7	06.05.2022	05.05.2022
115	75:20:150101:433	06.05.2022	05.05.2022
116	75:22:020101:217	06.05.2022	05.05.2022

Продолжение Приложения №1

117	75:10:000000:491	06.05.2022	05.05.2022
118	75:32:030118:222	06.05.2022	05.05.2022
119	75:32:030118:347	06.05.2022	05.05.2022
120	75:32:030401:22	06.05.2022	05.05.2022
121	75:32:030603:74	06.05.2022	05.05.2022

Руководитель



(подпись)

Б.Д. Жамбалов

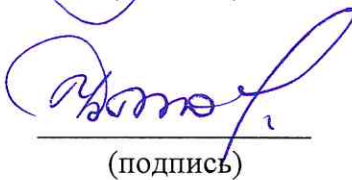
Заместитель руководителя по
государственной кадастровой
оценке



(подпись)

Л.Ю. Букина

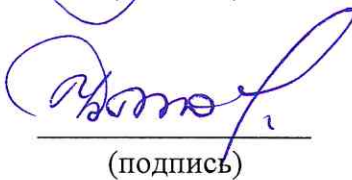
Начальник отдела государственной
кадастровой оценки



(подпись)

А.А. Тимофеева

Главный оценщик



(подпись)

С.И. Бычков