

Акт об определении кадастровой стоимости

№ АОКС-75-2022/000080-ОКС

21.04.2022

КГБУ «ЗабГеоИнформЦентр»

I. Количество объектов недвижимости, указанных в настоящем акте				
1.1	Количество объектов недвижимости, указанных в настоящем акте, кадастровая стоимость которых определена бюджетным учреждением			71
1.2	Количество объектов недвижимости, указанных в настоящем акте, изменение сведений Единого государственного реестра недвижимости о которых не влечет за собой изменение их кадастровой стоимости			58
II. Перечень объектов недвижимости, кадастровая стоимость которых определена				
№ п/п	Кадастровый номер	Кадастровая стоимость, определенная бюджетным учреждением, руб.	Дата поступления сведений для определения кадастровой стоимости	Дата возникновения основания для определения кадастровой стоимости
1	75:17:180128:28	626 897,30	19.04.2022	15.04.2022
2	75:18:170119:207	186 201,31	19.04.2022	15.04.2022
3	75:24:240113:78	401 522,88	19.04.2022	15.04.2022
4	75:32:030128:265	1 545 687,00	19.04.2022	15.04.2022
5	75:32:000000:4129	37 364,92	19.04.2022	15.04.2022
6	75:04:160313:278	447 037,00	19.04.2022	15.04.2022
7	75:10:050126:375	339 382,34	19.04.2022	15.04.2022
8	75:11:130101:1075	577 741,23	19.04.2022	15.04.2022
9	75:19:030102:188	159 712,90	19.04.2022	15.04.2022
10	75:22:170106:188	2 074 572,31	19.04.2022	15.04.2022
11	75:22:670501:308	1 129 176,09	19.04.2022	15.04.2022
12	75:32:010340:243	1 463 159,63	19.04.2022	15.04.2022
13	75:32:010356:246	2 589 150,05	19.04.2022	15.04.2022
14	75:32:010418:240	1 205 430,17	19.04.2022	15.04.2022
15	75:32:030166:513	2 419 374,09	19.04.2022	15.04.2022
16	75:32:030604:663	4 679 614,88	19.04.2022	15.04.2022
17	80:02:010121:680	817 835,57	19.04.2022	15.04.2022
18	80:02:010145:654	522 282,05	19.04.2022	15.04.2022
19	75:25:000000:862	14 686 619,43	19.04.2022	15.04.2022
20	75:25:000000:863	9 048 412,59	19.04.2022	15.04.2022
21	75:25:010101:206	8 214 806,74	19.04.2022	15.04.2022
22	75:25:100119:214	2182531,68	19.04.2022	15.04.2022
23	75:32:000000:4181	18322,08	19.04.2022	15.04.2022
24	75:32:010310:433	611312,93	19.04.2022	15.04.2022
25	75:32:020125:618	12118,96	19.04.2022	15.04.2022
26	75:32:020127:1308	3045,36	19.04.2022	15.04.2022
27	75:32:020127:1309	5557,97	19.04.2022	15.04.2022
28	75:32:020127:1310	2512,55	19.04.2022	15.04.2022
29	75:32:020132:1130	8188,56	19.04.2022	15.04.2022
30	75:32:020132:1131	8619,48	19.04.2022	15.04.2022
31	75:32:020132:1132	1939,40	19.04.2022	15.04.2022

Продолжение Приложения №1

32	75:32:020132:1133	6249,10	19.04.2022	15.04.2022
33	75:32:020149:1189	10056,06	19.04.2022	15.04.2022
34	75:32:030608:4591	5872,57	19.04.2022	15.04.2022
35	75:32:030608:4592	4826,88	19.04.2022	15.04.2022
36	75:32:030608:4593	4826,88	19.04.2022	15.04.2022
37	75:32:030609:809	15184,68	19.04.2022	15.04.2022
38	75:32:030723:1744	14426,70	19.04.2022	15.04.2022
39	75:32:030726:540	14868,36	19.04.2022	15.04.2022
40	75:32:030745:534	1479,81	19.04.2022	15.04.2022
41	75:32:030745:535	13834,80	19.04.2022	15.04.2022
42	75:32:030814:154	116927,71	19.04.2022	15.04.2022
43	75:32:030826:362	21207,12	19.04.2022	15.04.2022
44	75:32:030827:521	13993,95	19.04.2022	15.04.2022
45	75:32:030827:522	15869,04	19.04.2022	15.04.2022
46	75:32:030828:547	10558,90	19.04.2022	15.04.2022
47	75:32:030828:548	10558,90	19.04.2022	15.04.2022
48	75:32:030828:549	5243,37	19.04.2022	15.04.2022
49	75:32:030828:550	4309,74	19.04.2022	15.04.2022
50	75:32:030832:778	15310,24	19.04.2022	15.04.2022
51	75:32:030858:326	12929,22	19.04.2022	15.04.2022
52	75:32:030858:327	5243,37	19.04.2022	15.04.2022
53	75:32:040952:288	31393,20	19.04.2022	15.04.2022
54	75:06:080123:271	673140,82	19.04.2022	15.04.2022
55	75:12:200138:1006	44135,73	19.04.2022	15.04.2022
56	75:22:274501:979	83165,04	19.04.2022	15.04.2022
57	75:22:500130:890	61233,35	19.04.2022	15.04.2022
58	75:10:060103:489	380849,92	19.04.2022	15.04.2022
59	75:32:030826:361	231345,99	19.04.2022	15.04.2022
60	75:32:040515:636	8438760,32	19.04.2022	15.04.2022
61	75:32:040515:637	5332842,05	19.04.2022	15.04.2022
62	75:32:021116:1641	68644,75	19.04.2022	15.04.2022
63	75:09:300429:599	769906,74	19.04.2022	15.04.2022
64	75:09:300429:615	1076788,24	19.04.2022	15.04.2022
65	75:24:240214:304	906861,47	19.04.2022	15.04.2022
66	75:32:020149:241	2448948,60	19.04.2022	15.04.2022
67	75:32:030611:910	2136868,24	19.04.2022	15.04.2022
68	75:32:030766:397	1760888,75	19.04.2022	15.04.2022
69	75:09:300438:761	1309049,88	19.04.2022	15.04.2022
70	75:32:030765:195	10835393,55	19.04.2022	15.04.2022
71	75:04:160328:879	1341908,76	19.04.2022	15.04.2022

III. Перечень объектов недвижимости, изменение сведений в Едином государственном реестре недвижимости о которых не влечет за собой изменение их кадастровой стоимости

№ п/п	Кадастровый номер	Дата поступления сведений для определения кадастровой стоимости	Дата возникновения основания для определения кадастровой стоимости
1	75:08:070124:108	19.04.2022	15.04.2022

Продолжение Приложения №1

2	75:08:080101:228	19.04.2022	15.04.2022
3	75:08:280119:54	19.04.2022	15.04.2022
4	75:09:300101:204	19.04.2022	15.04.2022
5	75:09:300106:244	19.04.2022	15.04.2022
6	75:14:240137:137	19.04.2022	15.04.2022
7	75:18:180809:25	19.04.2022	15.04.2022
8	75:20:120117:217	19.04.2022	15.04.2022
9	75:21:050101:175	19.04.2022	15.04.2022
10	75:22:130103:68	19.04.2022	15.04.2022
11	75:22:272301:153	19.04.2022	15.04.2022
12	75:22:510102:211	19.04.2022	15.04.2022
13	75:22:670703:83	19.04.2022	15.04.2022
14	75:24:240101:41	19.04.2022	15.04.2022
15	75:24:240228:152	19.04.2022	15.04.2022
16	75:28:070118:23	19.04.2022	15.04.2022
17	75:32:021110:127	19.04.2022	15.04.2022
18	75:32:021112:98	19.04.2022	15.04.2022
19	75:32:030123:122	19.04.2022	15.04.2022
20	75:32:030123:123	19.04.2022	15.04.2022
21	80:01:170101:495	19.04.2022	15.04.2022
22	80:01:180130:256	19.04.2022	15.04.2022
23	80:02:030101:351	19.04.2022	15.04.2022
24	75:09:300101:729	19.04.2022	15.04.2022
25	75:09:300432:455	19.04.2022	15.04.2022
26	75:14:240143:94	19.04.2022	15.04.2022
27	75:14:260142:303	19.04.2022	15.04.2022
28	75:15:140101:141	19.04.2022	15.04.2022
29	75:16:310204:73	19.04.2022	15.04.2022
30	75:18:170122:444	19.04.2022	15.04.2022
31	75:22:520108:433	19.04.2022	15.04.2022
32	75:24:240101:126	19.04.2022	15.04.2022
33	75:24:240101:127	19.04.2022	15.04.2022
34	75:24:240110:119	19.04.2022	15.04.2022
35	75:24:300101:45	19.04.2022	15.04.2022
36	75:28:230132:123	19.04.2022	15.04.2022
37	75:32:020125:613	19.04.2022	15.04.2022
38	75:32:020127:1163	19.04.2022	15.04.2022
39	75:32:020134:153	19.04.2022	15.04.2022
40	75:32:020155:381	19.04.2022	15.04.2022
41	75:32:030504:94	19.04.2022	15.04.2022
42	75:32:030609:376	19.04.2022	15.04.2022
43	75:32:030609:377	19.04.2022	15.04.2022
44	75:32:030609:378	19.04.2022	15.04.2022
45	75:32:030609:379	19.04.2022	15.04.2022
46	75:32:030609:380	19.04.2022	15.04.2022
47	75:32:030609:382	19.04.2022	15.04.2022
48	75:32:030609:383	19.04.2022	15.04.2022
49	75:32:030609:384	19.04.2022	15.04.2022
50	75:32:030705:533	19.04.2022	15.04.2022

Продолжение Приложения №1

51	75:32:030724:366	19.04.2022	15.04.2022
52	75:32:030731:466	19.04.2022	15.04.2022
53	75:32:030735:50	19.04.2022	15.04.2022
54	75:32:030752:565	19.04.2022	15.04.2022
55	75:32:040507:4067	19.04.2022	15.04.2022
56	75:32:040508:2543	19.04.2022	15.04.2022
57	75:32:040512:1073	19.04.2022	15.04.2022
58	80:02:010124:208	19.04.2022	15.04.2022

И.о. руководителя


Л.Ю. Букина

Начальник отдела государственной
кадастровой оценки


А.А. Тимофеева

Главный оценщик

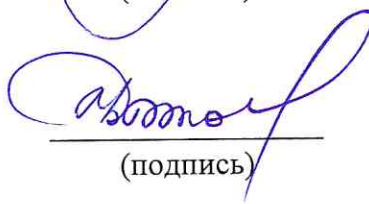
С.И. Бычков



 (подпись)



 (подпись)



 (подпись)