

Акт об определении кадастровой стоимости

№ АОКС-75/2025/000073

20.03.2025

КГБУ «ЗабГеоИнформЦентр»

I. Количество объектов недвижимости, указанных в настоящем акте				
1.1	Количество объектов недвижимости, указанных в настоящем акте, кадастровая стоимость которых определена бюджетным учреждением			23
1.2	Количество объектов недвижимости, указанных в настоящем акте, изменение сведений Единого государственного реестра недвижимости о которых не влечет за собой изменение их кадастровой стоимости			112
II. Перечень объектов недвижимости, кадастровая стоимость которых определена				
№ п/п	Кадастровый номер	Кадастровая стоимость, определенная бюджетным учреждением, руб.	Дата поступления сведений для определения кадастровой стоимости	Дата возникновения основания для определения кадастровой стоимости
1	75:03:000000:117	374 964 927,47	10.03.2025	07.03.2025
2	75:03:290144:312	128 818,93	10.03.2025	07.03.2025
3	75:03:490101:339	549 284,45	10.03.2025	07.03.2025
4	75:07:200101:206	739 635,18	10.03.2025	07.03.2025
5	75:10:000000:973	102 556,23	10.03.2025	07.03.2025
6	75:12:200114:122	2 842 409,30	10.03.2025	07.03.2025
7	75:12:200114:123	1 592 803,04	10.03.2025	07.03.2025
8	75:12:200114:99	593 274,00	10.03.2025	07.03.2025
9	75:15:000000:83	268 155 896,76	10.03.2025	07.03.2025
10	75:15:230104:147	378 248,50	10.03.2025	07.03.2025
11	75:22:271701:984	210 445,74	10.03.2025	07.03.2025
12	75:22:271701:985	199 543,62	10.03.2025	07.03.2025
13	75:22:275201:15	205 319,31	10.03.2025	07.03.2025
14	75:22:500173:77	164 443,80	10.03.2025	07.03.2025
15	75:22:640101:4566	245 086,84	10.03.2025	07.03.2025
16	75:25:080101:312	2 116,88	10.03.2025	07.03.2025
17	75:32:020119:19	3 378 155,00	10.03.2025	07.03.2025
18	75:32:030107:42	85 207,00	10.03.2025	07.03.2025
19	75:33:180112:1	141 531,57	10.03.2025	07.03.2025
20	75:33:180112:2	88 695,04	10.03.2025	07.03.2025
21	80:01:120301:542	1 584 720,00	10.03.2025	07.03.2025

Продолжение Приложения №1

22	80:03:010128:91	136 174,78	10.03.2025	07.03.2025
23	80:03:010128:98	140 368,06	10.03.2025	07.03.2025
<p align="center">III. Перечень объектов недвижимости, изменение сведений в Едином государственном реестре недвижимости о которых не влечет за собой изменение их кадастровой стоимости</p>				
№ п/п	Кадастровый номер	Дата поступления сведений для определения кадастровой стоимости	Дата возникновения основания для определения кадастровой стоимости	
1	75:04:160409:283	10.03.2025	07.03.2025	
2	75:06:080103:734	10.03.2025	07.03.2025	
3	75:19:000000:110	10.03.2025	07.03.2025	
4	75:19:200103:5	10.03.2025	07.03.2025	
5	75:19:200103:6	10.03.2025	07.03.2025	
6	75:22:500173:73	10.03.2025	07.03.2025	
7	75:22:710102:762	10.03.2025	07.03.2025	
8	75:25:000000:771	10.03.2025	07.03.2025	
9	75:32:030107:33	10.03.2025	07.03.2025	
10	75:32:040505:1314	10.03.2025	07.03.2025	
11	80:01:150101:290	10.03.2025	07.03.2025	
12	80:01:150101:292	10.03.2025	07.03.2025	
13	80:01:150101:293	10.03.2025	07.03.2025	
14	80:01:150101:294	10.03.2025	07.03.2025	
15	80:01:150101:295	10.03.2025	07.03.2025	
16	80:01:150101:299	10.03.2025	07.03.2025	
17	80:01:150101:304	10.03.2025	07.03.2025	
18	80:01:150101:311	10.03.2025	07.03.2025	
19	80:01:150101:312	10.03.2025	07.03.2025	
20	80:01:150101:313	10.03.2025	07.03.2025	
21	80:01:150101:314	10.03.2025	07.03.2025	
22	80:01:150101:317	10.03.2025	07.03.2025	
23	80:01:150101:318	10.03.2025	07.03.2025	
24	80:01:150101:319	10.03.2025	07.03.2025	
25	80:01:150101:321	10.03.2025	07.03.2025	
26	80:01:150101:322	10.03.2025	07.03.2025	
27	80:01:150101:323	10.03.2025	07.03.2025	
28	80:01:150101:324	10.03.2025	07.03.2025	
29	80:01:150101:326	10.03.2025	07.03.2025	
30	80:01:150101:328	10.03.2025	07.03.2025	
31	80:01:150101:329	10.03.2025	07.03.2025	
32	80:01:150101:331	10.03.2025	07.03.2025	
33	80:01:150101:332	10.03.2025	07.03.2025	
34	80:01:150101:333	10.03.2025	07.03.2025	
35	80:01:150101:334	10.03.2025	07.03.2025	
36	80:01:150101:339	10.03.2025	07.03.2025	


Продолжение Приложения №1

37	80:01:150101:341	10.03.2025	07.03.2025
38	80:01:150101:346	10.03.2025	07.03.2025
39	80:01:150101:347	10.03.2025	07.03.2025
40	80:01:150101:350	10.03.2025	07.03.2025
41	80:01:150101:351	10.03.2025	07.03.2025
42	80:01:150101:354	10.03.2025	07.03.2025
43	80:01:150101:359	10.03.2025	07.03.2025
44	80:01:150101:364	10.03.2025	07.03.2025
45	80:01:150101:365	10.03.2025	07.03.2025
46	80:01:150101:367	10.03.2025	07.03.2025
47	80:01:150101:369	10.03.2025	07.03.2025
48	80:01:150101:370	10.03.2025	07.03.2025
49	80:01:150101:371	10.03.2025	07.03.2025
50	80:01:150101:377	10.03.2025	07.03.2025
51	80:01:150101:379	10.03.2025	07.03.2025
52	80:01:150101:389	10.03.2025	07.03.2025
53	80:01:150101:390	10.03.2025	07.03.2025
54	80:01:150101:393	10.03.2025	07.03.2025
55	80:01:150101:397	10.03.2025	07.03.2025
56	80:01:150101:398	10.03.2025	07.03.2025
57	80:01:150101:400	10.03.2025	07.03.2025
58	80:01:150101:401	10.03.2025	07.03.2025
59	80:01:150101:403	10.03.2025	07.03.2025
60	80:01:150101:404	10.03.2025	07.03.2025
61	80:01:150101:405	10.03.2025	07.03.2025
62	80:01:150101:411	10.03.2025	07.03.2025
63	80:01:150101:415	10.03.2025	07.03.2025
64	80:01:150101:417	10.03.2025	07.03.2025
65	80:01:150101:419	10.03.2025	07.03.2025
66	80:01:150101:420	10.03.2025	07.03.2025
67	80:01:150101:422	10.03.2025	07.03.2025
68	80:01:150101:423	10.03.2025	07.03.2025
69	80:01:150101:426	10.03.2025	07.03.2025
70	80:01:150101:427	10.03.2025	07.03.2025
71	80:01:150101:428	10.03.2025	07.03.2025
72	80:01:150101:431	10.03.2025	07.03.2025
73	80:01:150101:432	10.03.2025	07.03.2025
74	80:01:150101:436	10.03.2025	07.03.2025
75	80:01:150101:437	10.03.2025	07.03.2025
76	80:01:150101:438	10.03.2025	07.03.2025
77	80:01:150101:439	10.03.2025	07.03.2025
78	80:01:150101:440	10.03.2025	07.03.2025
79	80:01:150101:447	10.03.2025	07.03.2025
80	80:01:150101:448	10.03.2025	07.03.2025
81	80:01:150101:449	10.03.2025	07.03.2025
82	80:01:150101:451	10.03.2025	07.03.2025

Продолжение Приложения №1

83	80:01:150101:452	10.03.2025	07.03.2025
84	80:01:150101:453	10.03.2025	07.03.2025
85	80:01:150101:454	10.03.2025	07.03.2025
86	80:01:150101:455	10.03.2025	07.03.2025
87	80:01:150101:458	10.03.2025	07.03.2025
88	80:01:150101:462	10.03.2025	07.03.2025
89	80:01:150101:464	10.03.2025	07.03.2025
90	80:01:150101:465	10.03.2025	07.03.2025
91	80:01:150101:467	10.03.2025	07.03.2025
92	80:01:150101:470	10.03.2025	07.03.2025
93	80:01:150101:471	10.03.2025	07.03.2025
94	80:01:150101:473	10.03.2025	07.03.2025
95	80:01:150101:474	10.03.2025	07.03.2025
96	80:01:150101:476	10.03.2025	07.03.2025
97	80:01:150101:478	10.03.2025	07.03.2025
98	80:01:150101:486	10.03.2025	07.03.2025
99	80:01:150101:487	10.03.2025	07.03.2025
100	80:01:150101:488	10.03.2025	07.03.2025
101	80:01:150101:489	10.03.2025	07.03.2025
102	80:01:150101:490	10.03.2025	07.03.2025
103	80:01:150101:495	10.03.2025	07.03.2025
104	80:01:150101:498	10.03.2025	07.03.2025
105	80:01:150101:499	10.03.2025	07.03.2025
106	80:01:150101:501	10.03.2025	07.03.2025
107	80:01:150101:502	10.03.2025	07.03.2025
108	80:01:150101:503	10.03.2025	07.03.2025
109	80:01:150101:504	10.03.2025	07.03.2025
110	80:01:180102:121	10.03.2025	07.03.2025
111	80:01:180102:133	10.03.2025	07.03.2025
112	80:01:180102:168	10.03.2025	07.03.2025

Руководитель


 (подпись)


Б. Д. Жамбалов

Заместитель руководителя по
государственной кадастровой
оценке


 (подпись)


Л. Ю. Букина

Начальник отдела государственной
кадастровой оценки


 (подпись)

Е. С. Старчикова

Главный оценщик


 (подпись)

С. И. Бычков