

## Акт об определении кадастровой стоимости

№ АОКС-75-2022/000072-ОКС

13.04.2022

КГБУ «ЗабГеоИнформЦентр»

I. Количество объектов недвижимости, указанных в настоящем акте				
1.1	Количество объектов недвижимости, указанных в настоящем акте, кадастровая стоимость которых определена бюджетным учреждением			61
1.2	Количество объектов недвижимости, указанных в настоящем акте, изменение сведений Единого государственного реестра недвижимости о которых не влечет за собой изменение их кадастровой стоимости			49
II. Перечень объектов недвижимости, кадастровая стоимость которых определена				
№ п/п	Кадастровый номер	Кадастровая стоимость, определенная бюджетным учреждением, руб.	Дата поступления сведений для определения кадастровой стоимости	Дата возникновения основания для определения кадастровой стоимости
1	75:18:170205:1526	94 392,20	08.04.2022	06.04.2022
2	75:21:230865:214	108 475,93	08.04.2022	06.04.2022
3	75:14:240141:253	49 025,32	08.04.2022	06.04.2022
4	75:22:801501:117	177 425,24	08.04.2022	06.04.2022
5	75:32:010634:688	4 444 756,74	08.04.2022	06.04.2022
6	75:32:030525:1060	121 044,96	08.04.2022	06.04.2022
7	75:32:030620:527	446 258,16	08.04.2022	06.04.2022
8	75:32:030642:130	957 039,60	08.04.2022	06.04.2022
9	75:32:030642:144	1 951 718,40	08.04.2022	06.04.2022
10	75:32:030642:146	564 520,81	08.04.2022	06.04.2022
11	75:32:030642:147	1 556 569,28	08.04.2022	06.04.2022
12	75:32:030642:159	58 717,62	08.04.2022	06.04.2022
13	75:32:030845:181	70 850 600,73	08.04.2022	06.04.2022
14	75:03:280104:151	310 701,69	08.04.2022	06.04.2022
15	75:04:380302:249	783 444,59	08.04.2022	06.04.2022
16	75:10:120101:141	248 008,72	08.04.2022	06.04.2022
17	75:11:180103:733	486 955,96	08.04.2022	06.04.2022
18	75:18:170205:1525	876 472,84	08.04.2022	06.04.2022
19	75:22:270601:319	733 696,96	08.04.2022	06.04.2022
20	75:22:270601:320	807 247,24	08.04.2022	06.04.2022
21	75:22:660120:552	1 688 507,13	08.04.2022	06.04.2022

**Продолжение Приложения №1**

22	75:22:660122:6742	1587466,65	08.04.2022	06.04.2022
23	75:22:670117:272	468379,39	08.04.2022	06.04.2022
24	75:22:680501:257	301717,26	08.04.2022	06.04.2022
25	75:22:710201:204	242360,43	08.04.2022	06.04.2022
26	75:24:330106:167	261596,94	08.04.2022	06.04.2022
27	75:32:010224:510	525717,38	08.04.2022	06.04.2022
28	75:32:010669:508	1893286,48	08.04.2022	06.04.2022
29	75:32:020108:567	2942201,47	08.04.2022	06.04.2022
30	75:32:020713:210	701660,18	08.04.2022	06.04.2022
31	80:01:180167:445	697688,29	08.04.2022	06.04.2022
32	75:06:000000:860	2508587,37	08.04.2022	06.04.2022
33	75:16:310035:137	3594407,32	08.04.2022	06.04.2022
34	75:22:350110:226	5903664,84	08.04.2022	06.04.2022
35	75:32:010676:481	973819,00	08.04.2022	06.04.2022
36	75:32:020123:267	1436,70	08.04.2022	06.04.2022
37	75:32:020128:684	17297,28	08.04.2022	06.04.2022
38	75:32:020155:541	5243,37	08.04.2022	06.04.2022
39	75:32:030605:1603	42211,26	08.04.2022	06.04.2022
40	75:32:030605:1604	9366,60	08.04.2022	06.04.2022
41	75:32:030608:4590	83868,60	08.04.2022	06.04.2022
42	75:32:030620:526	1943197,92	08.04.2022	06.04.2022
43	75:32:030725:720	22810,24	08.04.2022	06.04.2022
44	75:32:030766:645	6679,96	08.04.2022	06.04.2022
45	75:32:030858:325	7685,76	08.04.2022	06.04.2022
46	75:32:040604:198	96065,58	08.04.2022	06.04.2022
47	75:32:040604:199	107041,44	08.04.2022	06.04.2022
48	75:21:230868:216	854883,52	08.04.2022	06.04.2022
49	75:22:350110:227	9188133,84	08.04.2022	06.04.2022
50	75:32:030620:525	8256004,32	08.04.2022	06.04.2022
51	75:00:000000:63851	6216299,60	08.04.2022	06.04.2022
52	75:32:010676:482	88113,70	08.04.2022	06.04.2022
53	75:16:310439:364	502392,15	08.04.2022	06.04.2022
54	75:24:240241:108	391936,15	08.04.2022	06.04.2022
55	75:32:010101:4759	601913,35	08.04.2022	06.04.2022
56	80:01:060101:2228	751025,92	08.04.2022	06.04.2022
57	75:09:300413:421	661606,92	08.04.2022	06.04.2022
58	75:32:030811:338	1899670,05	08.04.2022	06.04.2022
59	75:09:300418:1091	920554,56	08.04.2022	06.04.2022
60	75:28:070422:448	800899,00	08.04.2022	06.04.2022
61	75:32:030647:186	1728493,62	08.04.2022	06.04.2022


**III. Перечень объектов недвижимости, изменение сведений в Едином государственном реестре недвижимости о которых не влечет за собой изменение их кадастровой стоимости**

№ п/п	Кадастровый номер	Дата поступления сведений для определения кадастровой стоимости	Дата возникновения основания для определения кадастровой стоимости
1	75:04:160337:183	08.04.2022	06.04.2022
2	75:04:160337:187	08.04.2022	06.04.2022
3	75:05:250101:116	08.04.2022	06.04.2022
4	75:18:170205:1507	08.04.2022	06.04.2022
5	75:21:230484:253	08.04.2022	06.04.2022
6	75:23:030102:55	08.04.2022	06.04.2022
7	75:23:030102:67	08.04.2022	06.04.2022
8	75:23:030102:70	08.04.2022	06.04.2022

Продолжение Приложения №1


9	75:23:030102:85	08.04.2022	06.04.2022
10	75:23:060101:38	08.04.2022	06.04.2022
11	75:23:060101:42	08.04.2022	06.04.2022
12	75:23:060101:45	08.04.2022	06.04.2022
13	75:23:060101:88	08.04.2022	06.04.2022
14	75:23:070101:100	08.04.2022	06.04.2022
15	75:23:070101:102	08.04.2022	06.04.2022
16	75:23:070101:104	08.04.2022	06.04.2022
17	75:23:070101:106	08.04.2022	06.04.2022
18	75:23:070101:107	08.04.2022	06.04.2022
19	75:23:070101:109	08.04.2022	06.04.2022
20	75:23:070101:110	08.04.2022	06.04.2022
21	75:23:070101:112	08.04.2022	06.04.2022
22	75:23:070101:113	08.04.2022	06.04.2022
23	75:23:070101:99	08.04.2022	06.04.2022
24	75:24:240129:123	08.04.2022	06.04.2022
25	75:28:070301:302	08.04.2022	06.04.2022
26	75:32:030525:576	08.04.2022	06.04.2022
27	75:32:030525:584	08.04.2022	06.04.2022
28	75:32:030525:606	08.04.2022	06.04.2022
29	75:32:030525:609	08.04.2022	06.04.2022
30	75:32:030642:151	08.04.2022	06.04.2022
31	75:32:030642:154	08.04.2022	06.04.2022
32	75:32:030642:158	08.04.2022	06.04.2022
33	75:32:040945:202	08.04.2022	06.04.2022
34	80:01:180166:113	08.04.2022	06.04.2022
35	80:01:180175:121	08.04.2022	06.04.2022
36	80:02:110101:407	08.04.2022	06.04.2022
37	75:08:100170:188	08.04.2022	06.04.2022
38	75:09:300439:946	08.04.2022	06.04.2022
39	75:10:050104:184	08.04.2022	06.04.2022
40	75:12:290102:180	08.04.2022	06.04.2022
41	75:18:170205:1101	08.04.2022	06.04.2022
42	75:21:230124:135	08.04.2022	06.04.2022
43	75:24:240227:448	08.04.2022	06.04.2022
44	75:28:070422:435	08.04.2022	06.04.2022
45	75:32:021115:1956	08.04.2022	06.04.2022
46	75:32:030723:1182	08.04.2022	06.04.2022
47	75:32:040508:3740	08.04.2022	06.04.2022
48	75:32:040508:9043	08.04.2022	06.04.2022
49	80:02:010129:57	08.04.2022	06.04.2022

Руководитель

  
 (подпись)

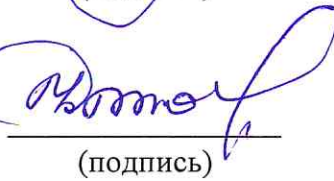
Б.Д. Жамбалов

Заместитель руководителя по  
государственной кадастровой  
оценке

  
 (подпись)

Л.Ю. Букина

Начальник отдела государственной  
кадастровой оценки

  
 (подпись)

А.А. Тимофеева

Главный оценщик

  
 (подпись)

С.И. Бычков