

Акт об определении кадастровой стоимости

№ АОКС-75-2022/000071-ОКС

13.04.2022

КГБУ «ЗабГеоИнформЦентр»

I. Количество объектов недвижимости, указанных в настоящем акте				
1.1	Количество объектов недвижимости, указанных в настоящем акте, кадастровая стоимость которых определена бюджетным учреждением			54
1.2	Количество объектов недвижимости, указанных в настоящем акте, изменение сведений Единого государственного реестра недвижимости о которых не влечет за собой изменение их кадастровой стоимости			0
II. Перечень объектов недвижимости, кадастровая стоимость которых определена				
№ п/п	Кадастровый номер	Кадастровая стоимость, определенная бюджетным учреждением, руб.	Дата поступления сведений для определения кадастровой стоимости	Дата возникновения основания для определения кадастровой стоимости
1	75:03:040101:262	213 366,11	07.04.2022	25.01.2022
2	75:04:090103:242	270 504,84	07.04.2022	16.03.2022
3	75:06:080346:442	252 378,82	07.04.2022	26.01.2022
4	75:08:160104:250	617 292,52	07.04.2022	21.01.2022
5	75:18:350102:210	554 765,42	07.04.2022	31.01.2022
6	75:21:220101:681	1 150 014,01	07.04.2022	20.01.2022
7	75:21:230141:236	784 465,78	07.04.2022	25.01.2022
8	75:21:340101:173	152 316,05	07.04.2022	19.01.2022
9	75:22:240101:437	288 727,37	07.04.2022	28.01.2022
10	75:22:260102:1363	2 374 701,88	07.04.2022	03.02.2022
11	75:22:270802:325	842 186,56	07.04.2022	04.02.2022
12	75:22:660122:6598	357 481,64	07.04.2022	31.01.2022
13	75:32:010110:355	951 123,00	07.04.2022	10.02.2022
14	75:32:030209:542	898 207,13	07.04.2022	21.01.2022
15	75:32:040333:3320	517 062,11	07.04.2022	02.02.2022
16	75:12:200150:303	1 516 603,82	07.04.2022	11.03.2022
17	75:12:200204:194	1 558 289,04	07.04.2022	18.03.2022
18	75:12:200206:218	989 376,13	07.04.2022	18.03.2022
19	75:12:200150:304	198 710,74	07.04.2022	11.03.2022
20	75:12:200150:305	117 172,90	07.04.2022	11.03.2022
21	75:12:200150:306	114 152,98	07.04.2022	11.03.2022

Продолжение Приложения №1

22	75:12:200150:307	154619,90	07.04.2022	11.03.2022
23	75:12:200150:308	158847,79	07.04.2022	11.03.2022
24	75:12:200158:262	239148,40	07.04.2022	18.03.2022
25	75:28:130121:423	114178,80	07.04.2022	19.01.2022
26	75:32:040903:1198	18422,40	07.04.2022	19.01.2022
27	75:16:000000:1085	13595353,59	07.04.2022	14.01.2022
28	75:16:000000:1086	8169337,33	07.04.2022	14.01.2022
29	75:16:000000:1087	24326134,35	07.04.2022	19.01.2022
30	75:28:000000:1309	12291897,17	07.04.2022	14.02.2022
31	75:28:380101:500	30752477,63	07.04.2022	14.01.2022
32	75:14:280103:2004	1767879,25	07.04.2022	19.01.2022
33	75:14:280103:2007	8192404,47	07.04.2022	26.01.2022
34	75:22:340102:120	468160,00	07.04.2022	10.01.2022
35	75:32:000000:4092	76475,63	07.04.2022	14.01.2022
36	75:32:030608:4587	1064987,50	07.04.2022	19.01.2022
37	75:04:410103:414	254517,00	07.04.2022	14.01.2022
38	75:14:470102:435	216018,60	07.04.2022	19.01.2022
39	75:22:650304:912	444477,72	07.04.2022	04.02.2022
40	75:32:040512:5611	561165,58	07.04.2022	19.01.2022
41	75:32:040903:1197	495146,10	07.04.2022	19.01.2022
42	75:28:380101:503	572651,64	07.04.2022	19.01.2022
43	75:12:200155:253	2716930,41	07.04.2022	18.03.2022
44	75:14:470102:438	25466700,00	07.04.2022	19.01.2022
45	75:32:021155:172	822830,00	07.04.2022	15.02.2022
46	75:32:040745:221	75751,93	07.04.2022	10.03.2022
47	75:04:430101:127	572656,50	07.04.2022	13.01.2022
48	75:32:030608:4588	1636989,91	07.04.2022	20.01.2022
49	75:22:610101:1947	299969,74	07.04.2022	25.01.2022
50	75:32:030130:346	1564369,33	07.04.2022	06.04.2022
51	75:32:040343:703	1802689,31	07.04.2022	31.03.2022
52	75:32:000000:4166	2030653,20	07.04.2022	06.04.2022
53	75:18:170123:572	774729,06	07.04.2022	30.03.2022
54	75:32:030605:1602	1650575,83	07.04.2022	06.04.2022

III. Перечень объектов недвижимости, изменение сведений в Едином государственном реестре недвижимости о которых не влечет за собой изменение их кадастровой стоимости

№ п/п	Кадастровый номер	Дата поступления сведений для определения кадастровой стоимости	Дата возникновения основания для определения кадастровой стоимости
1	-	-	-

Руководитель

Б.Д. Жамбалов

Заместитель руководителя по государственной кадастровой оценке




Л.Ю. Букина

Начальник отдела государственной кадастровой оценки

А.А. Тимофеева

Главный оценщик

С.И. Бычков


 (подпись)

 (подпись)

 (подпись)