

Акт об определении кадастровой стоимости

№ АОКС-75-2022/000062-ЗНП

05.04.2022

КГБУ «ЗабГеоИнформЦентр»

I. Количество объектов недвижимости, указанных в настоящем акте				
1.1	Количество объектов недвижимости, указанных в настоящем акте, кадастровая стоимость которых определена бюджетным учреждением			41
1.2	Количество объектов недвижимости, указанных в настоящем акте, изменение сведений Единого государственного реестра недвижимости о которых не влечет за собой изменение их кадастровой стоимости			83
II. Перечень объектов недвижимости, кадастровая стоимость которых определена				
№ п/п	Кадастровый номер	Кадастровая стоимость, определенная бюджетным учреждением, руб.	Дата поступления сведений для определения кадастровой стоимости	Дата возникновения основания для определения кадастровой стоимости
1	75:01:080112:478	86 202,60	28.03.2022	25.03.2022
2	75:01:080112:479	5 497,36	28.03.2022	25.03.2022
3	75:03:290144:2	37 267,56	28.03.2022	25.03.2022
4	75:03:290235:235	70 096,29	28.03.2022	25.03.2022
5	75:04:160107:24	162 735,00	28.03.2022	25.03.2022
6	75:05:250102:239	181 928,28	28.03.2022	25.03.2022
7	75:06:080347:19	244 221,36	28.03.2022	25.03.2022
8	75:12:200224:182	169 364,40	28.03.2022	25.03.2022
9	75:12:200239:99	185 672,79	28.03.2022	25.03.2022
10	75:15:100107:92	317 870,35	28.03.2022	25.03.2022
11	75:18:490102:74	26 860,68	28.03.2022	25.03.2022
12	75:19:050101:134	210 229,28	28.03.2022	25.03.2022
13	75:19:170102:224	93 179,04	28.03.2022	25.03.2022
14	75:20:060105:105	85 756,19	28.03.2022	25.03.2022
15	75:20:120117:420	106 906,20	28.03.2022	25.03.2022
16	75:21:230547:42	171 076,01	28.03.2022	25.03.2022
17	75:21:230557:282	187 007,94	28.03.2022	25.03.2022
18	75:21:230571:34	310 671,12	28.03.2022	25.03.2022
19	75:21:230865:211	71 410,92	28.03.2022	25.03.2022
20	75:22:050101:577	216 580,00	28.03.2022	25.03.2022
21	75:22:060102:452	432 054,15	28.03.2022	25.03.2022

Продолжение Приложения №1

22	75:22:130106:347	103510,05	28.03.2022	25.03.2022
23	75:22:170138:753	1680,36	28.03.2022	25.03.2022
24	75:22:170138:754	2023,12	28.03.2022	25.03.2022
25	75:22:260104:75	75930,44	28.03.2022	25.03.2022
26	75:22:274001:199	59484,00	28.03.2022	25.03.2022
27	75:22:274901:294	115974,32	28.03.2022	25.03.2022
28	75:22:500108:130	655350,00	28.03.2022	25.03.2022
29	75:22:660122:5427	2095141,25	28.03.2022	25.03.2022
30	75:22:660122:6133	2095141,25	28.03.2022	25.03.2022
31	75:22:660122:6167	2098405,44	28.03.2022	25.03.2022
32	75:22:660122:6386	2091777,25	28.03.2022	25.03.2022
33	75:24:020101:129	128026,74	28.03.2022	25.03.2022
34	75:24:240236:266	208210,59	28.03.2022	25.03.2022
35	75:28:070408:261	37035,10	28.03.2022	25.03.2022
36	75:32:040349:250	220056,00	28.03.2022	25.03.2022
37	75:32:040349:251	220179,33	28.03.2022	25.03.2022
38	75:32:040349:252	220056,00	28.03.2022	25.03.2022
39	80:01:050101:115	283585,50	28.03.2022	25.03.2022
40	80:01:180172:142	1321316,28	28.03.2022	25.03.2022
41	80:01:180173:149	292684,43	28.03.2022	25.03.2022

III. Перечень объектов недвижимости, изменение сведений в Едином государственном реестре недвижимости о которых не влечет за собой изменение их кадастровой стоимости

№ п/п	Кадастровый номер	Дата поступления сведений для определения кадастровой стоимости	Дата возникновения основания для определения кадастровой стоимости
1	75:01:080102:237	28.03.2022	25.03.2022
2	75:02:150110:182	28.03.2022	25.03.2022
3	75:03:020101:169	28.03.2022	25.03.2022
4	75:03:020101:170	28.03.2022	25.03.2022
5	75:06:080118:38	28.03.2022	25.03.2022
6	75:06:080354:1	28.03.2022	25.03.2022
7	75:08:100107:4	28.03.2022	25.03.2022
8	75:08:190103:1	28.03.2022	25.03.2022
9	75:12:200131:242	28.03.2022	25.03.2022
10	75:12:200152:463	28.03.2022	25.03.2022
11	75:16:030101:40	28.03.2022	25.03.2022
12	75:16:030101:41	28.03.2022	25.03.2022
13	75:16:030102:18	28.03.2022	25.03.2022
14	75:16:030102:6	28.03.2022	25.03.2022
15	75:16:240132:8	28.03.2022	25.03.2022
16	75:17:180213:6	28.03.2022	25.03.2022
17	75:17:180213:7	28.03.2022	25.03.2022
18	75:21:000000:151	28.03.2022	25.03.2022
19	75:21:000000:705	28.03.2022	25.03.2022
20	75:21:000000:749	28.03.2022	25.03.2022
21	75:21:000000:793	28.03.2022	25.03.2022
22	75:21:000000:795	28.03.2022	25.03.2022
23	75:21:230572:309	28.03.2022	25.03.2022


Продолжение Приложения №1

24	75:21:230580:1072	28.03.2022	25.03.2022
25	75:21:270101:77	28.03.2022	25.03.2022
26	75:22:000000:2495	28.03.2022	25.03.2022
27	75:22:260107:444	28.03.2022	25.03.2022
28	75:22:380102:370	28.03.2022	25.03.2022
29	75:22:470101:1	28.03.2022	25.03.2022
30	75:22:500108:6	28.03.2022	25.03.2022
31	75:22:520110:150	28.03.2022	25.03.2022
32	75:22:660121:394	28.03.2022	25.03.2022
33	75:22:660122:1508	28.03.2022	25.03.2022
34	75:22:660122:2488	28.03.2022	25.03.2022
35	75:24:210112:44	28.03.2022	25.03.2022
36	75:24:340122:2	28.03.2022	25.03.2022
37	75:24:340415:9	28.03.2022	25.03.2022
38	75:28:070116:6	28.03.2022	25.03.2022
39	75:28:070218:5	28.03.2022	25.03.2022
40	75:32:000000:18	28.03.2022	25.03.2022
41	75:32:000000:20	28.03.2022	25.03.2022
42	75:32:000000:21	28.03.2022	25.03.2022
43	75:32:000000:3431	28.03.2022	25.03.2022
44	75:32:000000:6	28.03.2022	25.03.2022
45	75:32:010101:8012	28.03.2022	25.03.2022
46	75:32:010223:685	28.03.2022	25.03.2022
47	75:32:010334:26	28.03.2022	25.03.2022
48	75:32:020127:34	28.03.2022	25.03.2022
49	75:32:020140:406	28.03.2022	25.03.2022
50	75:32:020810:12	28.03.2022	25.03.2022
51	75:32:030710:6	28.03.2022	25.03.2022
52	75:32:030718:1063	28.03.2022	25.03.2022
53	75:32:030718:1160	28.03.2022	25.03.2022
54	75:32:030718:13	28.03.2022	25.03.2022
55	75:32:030721:342	28.03.2022	25.03.2022
56	75:32:030728:480	28.03.2022	25.03.2022
57	75:32:030823:9	28.03.2022	25.03.2022
58	75:32:030854:1	28.03.2022	25.03.2022
59	75:32:030854:24	28.03.2022	25.03.2022
60	75:32:040201:95	28.03.2022	25.03.2022
61	75:32:040317:24	28.03.2022	25.03.2022
62	75:32:040509:66	28.03.2022	25.03.2022
63	75:32:040512:97	28.03.2022	25.03.2022
64	75:32:040514:89	28.03.2022	25.03.2022
65	75:32:040945:3	28.03.2022	25.03.2022
66	75:32:040945:38	28.03.2022	25.03.2022
67	80:01:060101:1502	28.03.2022	25.03.2022
68	80:01:060101:1503	28.03.2022	25.03.2022
69	80:01:180101:772	28.03.2022	25.03.2022
70	80:01:180138:275	28.03.2022	25.03.2022
71	80:01:180140:51	28.03.2022	25.03.2022
72	80:02:000000:573	28.03.2022	25.03.2022

Продолжение Приложения №1

73	80:02:000000:574	28.03.2022	25.03.2022
74	80:02:000000:575	28.03.2022	25.03.2022
75	80:02:000000:576	28.03.2022	25.03.2022
76	80:02:000000:579	28.03.2022	25.03.2022
77	80:02:000000:580	28.03.2022	25.03.2022
78	80:02:010101:977	28.03.2022	25.03.2022
79	80:02:010104:968	28.03.2022	25.03.2022
80	80:02:010131:164	28.03.2022	25.03.2022
81	80:02:060101:3	28.03.2022	25.03.2022
82	80:02:070101:225	28.03.2022	25.03.2022
83	80:03:010138:101	28.03.2022	25.03.2022

Руководитель



(подпись)

Б.Д. Жамбалов


Заместитель руководителя по государственной кадастровой оценке



(подпись)

Л.Ю. Букина

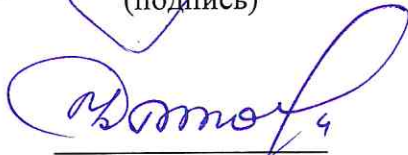
Начальник отдела государственной кадастровой оценки



(подпись)

А.А. Тимофеева

Главный оценщик



(подпись)

С.И. Бычков