

Акт об определении кадастровой стоимости

№ АОКС-75-2022/000062-ОКС

31.03.2022

КГБУ «ЗабГеоИнформЦентр»

I. Количество объектов недвижимости, указанных в настоящем акте				
1.1	Количество объектов недвижимости, указанных в настоящем акте, кадастровая стоимость которых определена бюджетным учреждением			97
1.2	Количество объектов недвижимости, указанных в настоящем акте, изменение сведений Единого государственного реестра недвижимости о которых не влечет за собой изменение их кадастровой стоимости			43
II. Перечень объектов недвижимости, кадастровая стоимость которых определена				
№ п/п	Кадастровый номер	Кадастровая стоимость, определенная бюджетным учреждением, руб.	Дата поступления сведений для определения кадастровой стоимости	Дата возникновения основания для определения кадастровой стоимости
1	75:17:180204:18	1 261 902,00	28.03.2022	25.03.2022
2	75:04:230101:208	1 736 233,61	28.03.2022	25.03.2022
3	75:04:230101:209	2 337 165,73	28.03.2022	25.03.2022
4	75:04:230101:218	794 247,50	28.03.2022	25.03.2022
5	75:08:280136:59	737 890,44	28.03.2022	25.03.2022
6	75:24:240227:608	2 183 238,52	28.03.2022	25.03.2022
7	75:32:010612:419	1 748 621,90	28.03.2022	25.03.2022
8	75:32:040508:8620	1 969 735,98	28.03.2022	25.03.2022
9	75:32:010308:414	43 547,64	28.03.2022	25.03.2022
10	75:32:010308:415	550 064,48	28.03.2022	25.03.2022
11	75:32:010308:416	172 755,78	28.03.2022	25.03.2022
12	75:32:010308:417	804 622,18	28.03.2022	25.03.2022
13	75:32:010308:418	860 916,81	28.03.2022	25.03.2022
14	75:04:160202:264	131 839,33	28.03.2022	25.03.2022
15	75:16:310140:185	121 197,17	28.03.2022	25.03.2022
16	75:21:230865:212	78 006,80	28.03.2022	25.03.2022
17	75:22:274501:974	54 706,16	28.03.2022	25.03.2022
18	75:22:500130:881	125 602,00	28.03.2022	25.03.2022
19	75:32:010308:413	56 763,10	28.03.2022	25.03.2022
20	75:22:470101:122	47 163,60	28.03.2022	25.03.2022
21	75:22:470101:123	43 987,60	28.03.2022	25.03.2022

Продолжение Приложения №1

22	75:12:200131:39	1380213,33	28.03.2022	25.03.2022
23	75:12:240103:37	408620,05	28.03.2022	25.03.2022
24	75:22:170116:92	568332,31	28.03.2022	25.03.2022
25	75:06:000000:222	958131,04	28.03.2022	25.03.2022
26	75:01:010101:265	117156,69	28.03.2022	25.03.2022
27	75:08:100107:347	580606,54	28.03.2022	25.03.2022
28	75:08:100158:203	1119715,54	28.03.2022	25.03.2022
29	75:21:050102:292	441238,11	28.03.2022	25.03.2022
30	75:21:220101:684	466872,10	28.03.2022	25.03.2022
31	75:22:272901:402	1083317,33	28.03.2022	25.03.2022
32	75:22:660122:6714	1602956,83	28.03.2022	25.03.2022
33	75:22:660122:6718	1468222,07	28.03.2022	25.03.2022
34	75:22:672203:218	650120,47	28.03.2022	25.03.2022
35	75:24:080101:257	328655,97	28.03.2022	25.03.2022
36	75:24:240243:363	983429,73	28.03.2022	25.03.2022
37	75:27:080101:1350	930268,97	28.03.2022	25.03.2022
38	75:32:030153:241	4232925,90	28.03.2022	25.03.2022
39	75:32:040360:373	1861104,74	28.03.2022	25.03.2022
40	80:01:180138:276	792192,16	28.03.2022	25.03.2022
41	80:01:180162:343	465966,43	28.03.2022	25.03.2022
42	80:02:040101:929	604254,67	28.03.2022	25.03.2022
43	75:22:271401:426	214400,16	28.03.2022	25.03.2022
44	75:18:040103:204	84907,76	28.03.2022	25.03.2022
45	75:19:080103:386	323574,92	28.03.2022	25.03.2022
46	75:17:180213:175	808600,10	28.03.2022	25.03.2022
47	75:22:000000:2539	1355806,55	28.03.2022	25.03.2022
48	75:22:000000:2540	1208684,12	28.03.2022	25.03.2022
49	75:22:000000:2541	338059,12	28.03.2022	25.03.2022
50	75:22:000000:2542	80238,84	28.03.2022	25.03.2022
51	75:22:000000:2543	1335135,06	28.03.2022	25.03.2022
52	75:22:520105:722	221315,64	28.03.2022	25.03.2022
53	75:22:520105:723	97256,80	28.03.2022	25.03.2022
54	75:22:520105:724	330741,12	28.03.2022	25.03.2022
55	75:22:520110:275	96065,58	28.03.2022	25.03.2022
56	75:32:000000:4157	1070080,00	28.03.2022	25.03.2022
57	75:32:000000:4158	453523,24	28.03.2022	25.03.2022
58	75:32:000000:4159	1150317,08	28.03.2022	25.03.2022
59	75:32:000000:4160	60838,50	28.03.2022	25.03.2022
60	75:32:000000:4161	88747,56	28.03.2022	25.03.2022
61	75:32:000000:4162	571543,50	28.03.2022	25.03.2022
62	75:32:000000:4163	1980864,00	28.03.2022	25.03.2022
63	75:32:000000:4164	102107,04	28.03.2022	25.03.2022
64	75:32:000000:4165	96065,58	28.03.2022	25.03.2022
65	75:32:040514:352	62029,77	28.03.2022	25.03.2022
66	75:32:040736:169	40162,32	28.03.2022	25.03.2022
67	75:32:040745:228	53520,72	28.03.2022	25.03.2022
68	75:32:040943:216	64412,49	28.03.2022	25.03.2022
69	75:32:040944:469	336868,01	28.03.2022	25.03.2022
70	75:32:040945:413	249310,75	28.03.2022	25.03.2022
71	75:32:040945:414	37694,14	28.03.2022	25.03.2022
72	75:32:040945:415	1133302,68	28.03.2022	25.03.2022
73	75:32:040945:416	361116,36	28.03.2022	25.03.2022

Продолжение Приложения №1

74	75:32:040945:417	954528,60	28.03.2022	25.03.2022
75	75:21:000000:833	127588,40	28.03.2022	25.03.2022
76	75:21:000000:834	517084,62	28.03.2022	25.03.2022
77	75:09:300431:1545	1751915,69	28.03.2022	25.03.2022
78	75:16:310441:1315	1180553,23	28.03.2022	25.03.2022
79	75:18:170123:210	1265387,13	28.03.2022	25.03.2022
80	75:18:170123:211	612813,98	28.03.2022	25.03.2022
81	75:18:170123:219	860661,20	28.03.2022	25.03.2022
82	75:18:170123:227	880278,58	28.03.2022	25.03.2022
83	75:18:170123:230	793038,44	28.03.2022	25.03.2022
84	75:18:170123:243	1116879,76	28.03.2022	25.03.2022
85	75:18:170123:245	957345,10	28.03.2022	25.03.2022
86	75:18:170123:246	809909,04	28.03.2022	25.03.2022
87	75:18:170123:247	1039754,10	28.03.2022	25.03.2022
88	75:18:170123:251	878434,62	28.03.2022	25.03.2022
89	75:32:021116:84	1006292,99	28.03.2022	25.03.2022
90	75:32:030621:205	1386522,98	28.03.2022	25.03.2022
91	75:32:030639:719	1476090,84	28.03.2022	25.03.2022
92	75:32:030647:1048	3115884,71	28.03.2022	25.03.2022
93	75:32:030747:336	3625927,18	28.03.2022	25.03.2022
94	75:04:110246:466	1119272,22	28.03.2022	25.03.2022
95	75:25:100105:1064	1041155,27	28.03.2022	25.03.2022
96	75:28:070404:471	1119286,32	28.03.2022	25.03.2022
97	75:18:170123:229	802902,14	28.03.2022	25.03.2022


III. Перечень объектов недвижимости, изменение сведений в Едином государственном реестре недвижимости о которых не влечет за собой изменение их кадастровой стоимости

№ п/п	Кадастровый номер	Дата поступления сведений для определения кадастровой стоимости	Дата возникновения основания для определения кадастровой стоимости
1	75:03:020101:355	28.03.2022	25.03.2022
2	75:06:080354:51	28.03.2022	25.03.2022
3	75:16:240132:19	28.03.2022	25.03.2022
4	75:24:210112:83	28.03.2022	25.03.2022
5	75:24:340122:66	28.03.2022	25.03.2022
6	75:24:340415:98	28.03.2022	25.03.2022
7	75:28:070116:47	28.03.2022	25.03.2022
8	75:28:070218:109	28.03.2022	25.03.2022
9	75:32:030765:204	28.03.2022	25.03.2022
10	75:32:030819:33	28.03.2022	25.03.2022
11	80:01:180156:153	28.03.2022	25.03.2022
12	80:01:180167:112	28.03.2022	25.03.2022
13	80:02:060103:293	28.03.2022	25.03.2022
14	80:03:010138:141	28.03.2022	25.03.2022
15	75:01:080102:199	28.03.2022	25.03.2022
16	75:09:300434:574	28.03.2022	25.03.2022
17	75:12:200207:100	28.03.2022	25.03.2022
18	75:14:260141:52	28.03.2022	25.03.2022
19	75:16:310295:44	28.03.2022	25.03.2022

Продолжение Приложения №1

20	75:18:170121:943	28.03.2022	25.03.2022
21	75:18:170123:212	28.03.2022	25.03.2022
22	75:18:170123:217	28.03.2022	25.03.2022
23	75:18:170123:220	28.03.2022	25.03.2022
24	75:18:170123:221	28.03.2022	25.03.2022
25	75:18:170123:224	28.03.2022	25.03.2022
26	75:18:170123:225	28.03.2022	25.03.2022
27	75:18:170123:237	28.03.2022	25.03.2022
28	75:18:170123:252	28.03.2022	25.03.2022
29	75:18:170123:277	28.03.2022	25.03.2022
30	75:21:230227:138	28.03.2022	25.03.2022
31	75:21:230883:482	28.03.2022	25.03.2022
32	75:24:240211:204	28.03.2022	25.03.2022
33	75:24:240245:103	28.03.2022	25.03.2022
34	75:28:080101:44	28.03.2022	25.03.2022
35	75:28:260111:54	28.03.2022	25.03.2022
36	75:32:010435:1045	28.03.2022	25.03.2022
37	75:32:030650:901	28.03.2022	25.03.2022
38	75:32:030710:34	28.03.2022	25.03.2022
39	75:32:030737:348	28.03.2022	25.03.2022
40	75:32:030760:1337	28.03.2022	25.03.2022
41	75:32:030862:344	28.03.2022	25.03.2022
42	75:32:040512:1165	28.03.2022	25.03.2022
43	80:01:180136:264	28.03.2022	25.03.2022


Руководитель



(подпись)

Б.Д. Жамбалов


Заместитель руководителя по
государственной кадастровой
оценке



(подпись)

Л.Ю. Букина

Начальник отдела государственной
кадастровой оценки



(подпись)

А.А. Тимофеева

Главный оценщик

(подпись)

С.И. Бычков