

Акт об определении кадастровой стоимости

№ АОКС-75-2022/000061-ЗНП

31.03.2022

КГБУ «ЗабГеоИнформЦентр»

I. Количество объектов недвижимости, указанных в настоящем акте				
1.1	Количество объектов недвижимости, указанных в настоящем акте, кадастровая стоимость которых определена бюджетным учреждением			38
1.2	Количество объектов недвижимости, указанных в настоящем акте, изменение сведений Единого государственного реестра недвижимости о которых не влечет за собой изменение их кадастровой стоимости			164
II. Перечень объектов недвижимости, кадастровая стоимость которых определена				
№ п/п	Кадастровый номер	Кадастровая стоимость, определенная бюджетным учреждением, руб.	Дата поступления сведений для определения кадастровой стоимости	Дата возникновения основания для определения кадастровой стоимости
1	75:04:110211:206	10 532,90	25.03.2022	24.03.2022
2	75:04:110230:7	64 870,83	25.03.2022	24.03.2022
3	75:04:110253:154	1 490 202,84	25.03.2022	24.03.2022
4	75:04:160135:1	84 786,32	25.03.2022	24.03.2022
5	75:06:080337:529	119 588,00	25.03.2022	24.03.2022
6	75:06:080358:270	33 854,94	25.03.2022	24.03.2022
7	75:08:100109:270	268 606,80	25.03.2022	24.03.2022
8	75:10:470101:125	226 899,40	25.03.2022	24.03.2022
9	75:10:700201:1744	211 631,20	25.03.2022	24.03.2022
10	75:10:700201:1745	566 024,76	25.03.2022	24.03.2022
11	75:12:200155:245	1 883 644,20	25.03.2022	24.03.2022
12	75:14:280111:135	294 074,88	25.03.2022	24.03.2022
13	75:16:260111:94	146 209,98	25.03.2022	24.03.2022
14	75:17:180142:183	250 992,25	25.03.2022	24.03.2022
15	75:18:130101:196	180 723,84	25.03.2022	24.03.2022
16	75:19:000000:478	26 358,00	25.03.2022	24.03.2022
17	75:21:200102:191	178 612,32	25.03.2022	24.03.2022
18	75:22:170102:130	309 357,50	25.03.2022	24.03.2022
19	75:22:170145:131	106 587,00	25.03.2022	24.03.2022
20	75:22:180101:326	146 244,00	25.03.2022	24.03.2022
21	75:22:272801:661	100 948,75	25.03.2022	24.03.2022

Продолжение Приложения №1

22	75:22:660122:5426	2085259,50	25.03.2022	24.03.2022
23	75:22:660122:5454	2091356,75	25.03.2022	24.03.2022
24	75:22:660122:5458	2089254,25	25.03.2022	24.03.2022
25	75:24:080102:76	121223,63	25.03.2022	24.03.2022
26	75:24:240112:27	100848,56	25.03.2022	24.03.2022
27	75:24:240122:15	113844,00	25.03.2022	24.03.2022
28	75:24:250101:115	196717,38	25.03.2022	24.03.2022
29	75:27:080102:1450	100380,00	25.03.2022	24.03.2022
30	75:28:070218:343	215602,44	25.03.2022	24.03.2022
31	75:28:070307:7	113429,70	25.03.2022	24.03.2022
32	75:28:130121:425	340113,42	25.03.2022	24.03.2022
33	75:28:130121:426	397376,30	25.03.2022	24.03.2022
34	75:28:270102:143	427379,20	25.03.2022	24.03.2022
35	75:28:270102:144	42026,88	25.03.2022	24.03.2022
36	75:32:020325:157	409750,33	25.03.2022	24.03.2022
37	75:32:020325:5	10054,56	25.03.2022	24.03.2022
38	75:32:040362:599	3452705,12	25.03.2022	24.03.2022

III. Перечень объектов недвижимости, изменение сведений в Едином государственном реестре недвижимости о которых не влечет за собой изменение их кадастровой стоимости

№ п/п	Кадастровый номер	Дата поступления сведений для определения кадастровой стоимости	Дата возникновения основания для определения кадастровой стоимости
1	75:03:290142:363	25.03.2022	24.03.2022
2	75:03:290216:205	25.03.2022	24.03.2022
3	75:04:000000:1581	25.03.2022	24.03.2022
4	75:04:160315:485	25.03.2022	24.03.2022
5	75:05:160104:62	25.03.2022	24.03.2022
6	75:06:000000:609	25.03.2022	24.03.2022
7	75:06:080325:81	25.03.2022	24.03.2022
8	75:06:080346:220	25.03.2022	24.03.2022
9	75:08:070126:2	25.03.2022	24.03.2022
10	75:08:070163:7	25.03.2022	24.03.2022
11	75:08:070170:6	25.03.2022	24.03.2022
12	75:08:090103:27	25.03.2022	24.03.2022
13	75:08:100172:283	25.03.2022	24.03.2022
14	75:08:100326:117	25.03.2022	24.03.2022
15	75:09:140102:72	25.03.2022	24.03.2022
16	75:09:300406:76	25.03.2022	24.03.2022
17	75:09:300414:7	25.03.2022	24.03.2022
18	75:09:300438:536	25.03.2022	24.03.2022
19	75:10:050102:84	25.03.2022	24.03.2022
20	75:10:050129:65	25.03.2022	24.03.2022
21	75:10:050132:114	25.03.2022	24.03.2022
22	75:10:050132:39	25.03.2022	24.03.2022
23	75:10:050145:16	25.03.2022	24.03.2022
24	75:10:050148:19	25.03.2022	24.03.2022
25	75:10:700201:1742	25.03.2022	24.03.2022
26	75:12:290101:30	25.03.2022	24.03.2022
27	75:14:000000:1161	25.03.2022	24.03.2022

Продолжение Приложения №1

28	75:14:010101:28	25.03.2022	24.03.2022
29	75:14:130101:10	25.03.2022	24.03.2022
30	75:16:110101:350	25.03.2022	24.03.2022
31	75:16:240108:243	25.03.2022	24.03.2022
32	75:16:310380:9	25.03.2022	24.03.2022
33	75:16:310431:204	25.03.2022	24.03.2022
34	75:16:310476:10	25.03.2022	24.03.2022
35	75:18:200101:206	25.03.2022	24.03.2022
36	75:18:330120:2	25.03.2022	24.03.2022
37	75:18:330121:67	25.03.2022	24.03.2022
38	75:18:330121:99	25.03.2022	24.03.2022
39	75:19:170142:47	25.03.2022	24.03.2022
40	75:20:080101:284	25.03.2022	24.03.2022
41	75:20:080101:291	25.03.2022	24.03.2022
42	75:20:120410:339	25.03.2022	24.03.2022
43	75:20:120503:80	25.03.2022	24.03.2022
44	75:20:121003:209	25.03.2022	24.03.2022
45	75:21:000000:115	25.03.2022	24.03.2022
46	75:21:000000:123	25.03.2022	24.03.2022
47	75:21:000000:135	25.03.2022	24.03.2022
48	75:21:000000:400	25.03.2022	24.03.2022
49	75:21:000000:446	25.03.2022	24.03.2022
50	75:21:000000:450	25.03.2022	24.03.2022
51	75:21:150102:436	25.03.2022	24.03.2022
52	75:21:220102:47	25.03.2022	24.03.2022
53	75:21:220102:8	25.03.2022	24.03.2022
54	75:21:250101:477	25.03.2022	24.03.2022
55	75:21:270101:111	25.03.2022	24.03.2022
56	75:21:270101:153	25.03.2022	24.03.2022
57	75:21:270101:292	25.03.2022	24.03.2022
58	75:21:270101:293	25.03.2022	24.03.2022
59	75:21:270101:328	25.03.2022	24.03.2022
60	75:21:270101:42	25.03.2022	24.03.2022
61	75:21:270101:54	25.03.2022	24.03.2022
62	75:21:270101:56	25.03.2022	24.03.2022
63	75:22:000000:5	25.03.2022	24.03.2022
64	75:22:100101:124	25.03.2022	24.03.2022
65	75:22:110101:192	25.03.2022	24.03.2022
66	75:22:160101:174	25.03.2022	24.03.2022
67	75:22:160101:39	25.03.2022	24.03.2022
68	75:22:160103:572	25.03.2022	24.03.2022
69	75:22:250101:68	25.03.2022	24.03.2022
70	75:22:271101:183	25.03.2022	24.03.2022
71	75:22:271401:110	25.03.2022	24.03.2022
72	75:22:272301:464	25.03.2022	24.03.2022
73	75:22:272901:400	25.03.2022	24.03.2022
74	75:22:272901:401	25.03.2022	24.03.2022
75	75:22:273801:32	25.03.2022	24.03.2022
76	75:22:275201:231	25.03.2022	24.03.2022
77	75:22:380102:169	25.03.2022	24.03.2022
78	75:22:380102:185	25.03.2022	24.03.2022
79	75:22:380102:218	25.03.2022	24.03.2022
80	75:22:420102:439	25.03.2022	24.03.2022


Продолжение Приложения №1

81	75:22:500151:14	25.03.2022	24.03.2022
82	75:22:500151:69	25.03.2022	24.03.2022
83	75:22:500165:18	25.03.2022	24.03.2022
84	75:22:520109:53	25.03.2022	24.03.2022
85	75:22:660120:159	25.03.2022	24.03.2022
86	75:23:170108:340	25.03.2022	24.03.2022
87	75:24:240108:19	25.03.2022	24.03.2022
88	75:24:240108:95	25.03.2022	24.03.2022
89	75:24:240112:10	25.03.2022	24.03.2022
90	75:24:240112:109	25.03.2022	24.03.2022
91	75:24:240112:11	25.03.2022	24.03.2022
92	75:24:240112:97	25.03.2022	24.03.2022
93	75:24:250102:77	25.03.2022	24.03.2022
94	75:24:270112:479	25.03.2022	24.03.2022
95	75:27:140217:212	25.03.2022	24.03.2022
96	75:28:000000:4	25.03.2022	24.03.2022
97	75:28:070205:32	25.03.2022	24.03.2022
98	75:28:070206:20	25.03.2022	24.03.2022
99	75:28:070207:14	25.03.2022	24.03.2022
100	75:28:070218:211	25.03.2022	24.03.2022
101	75:28:070521:33	25.03.2022	24.03.2022
102	75:32:000000:18	25.03.2022	24.03.2022
103	75:32:000000:3244	25.03.2022	24.03.2022
104	75:32:000000:3431	25.03.2022	24.03.2022
105	75:32:000000:6	25.03.2022	24.03.2022
106	75:32:020106:7	25.03.2022	24.03.2022
107	75:32:020118:770	25.03.2022	24.03.2022
108	75:32:020138:443	25.03.2022	24.03.2022
109	75:32:020146:1	25.03.2022	24.03.2022
110	75:32:020149:3	25.03.2022	24.03.2022
111	75:32:020310:135	25.03.2022	24.03.2022
112	75:32:020322:13	25.03.2022	24.03.2022
113	75:32:020503:7	25.03.2022	24.03.2022
114	75:32:020815:161	25.03.2022	24.03.2022
115	75:32:021423:316	25.03.2022	24.03.2022
116	75:32:030150:36	25.03.2022	24.03.2022
117	75:32:030209:5	25.03.2022	24.03.2022
118	75:32:030401:52	25.03.2022	24.03.2022
119	75:32:030401:54	25.03.2022	24.03.2022
120	75:32:030519:331	25.03.2022	24.03.2022
121	75:32:030520:90	25.03.2022	24.03.2022
122	75:32:030520:92	25.03.2022	24.03.2022
123	75:32:030651:1	25.03.2022	24.03.2022
124	75:32:030660:77	25.03.2022	24.03.2022
125	75:32:030825:260	25.03.2022	24.03.2022
126	75:32:040317:24	25.03.2022	24.03.2022
127	75:32:040362:411	25.03.2022	24.03.2022
128	75:32:040505:64	25.03.2022	24.03.2022
129	75:32:040505:67	25.03.2022	24.03.2022
130	75:32:040506:32	25.03.2022	24.03.2022
131	75:32:040506:40	25.03.2022	24.03.2022
132	75:32:040506:5	25.03.2022	24.03.2022
133	75:32:040509:109	25.03.2022	24.03.2022

Продолжение Приложения №1

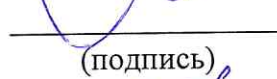
134	75:32:040511:69	25.03.2022	24.03.2022
135	75:32:040512:10	25.03.2022	24.03.2022
136	75:32:040512:110	25.03.2022	24.03.2022
137	75:32:040512:111	25.03.2022	24.03.2022
138	75:32:040512:114	25.03.2022	24.03.2022
139	75:32:040512:115	25.03.2022	24.03.2022
140	75:32:040512:116	25.03.2022	24.03.2022
141	75:32:040512:117	25.03.2022	24.03.2022
142	75:32:040512:136	25.03.2022	24.03.2022
143	75:32:040512:4873	25.03.2022	24.03.2022
144	75:32:040512:5277	25.03.2022	24.03.2022
145	75:32:040512:5620	25.03.2022	24.03.2022
146	75:32:040512:71	25.03.2022	24.03.2022
147	75:32:040512:72	25.03.2022	24.03.2022
148	75:32:040512:74	25.03.2022	24.03.2022
149	75:32:040512:81	25.03.2022	24.03.2022
150	75:32:040512:97	25.03.2022	24.03.2022
151	80:01:050101:115	25.03.2022	24.03.2022
152	80:01:180119:17	25.03.2022	24.03.2022
153	80:01:180124:25	25.03.2022	24.03.2022
154	80:01:180131:59	25.03.2022	24.03.2022
155	80:01:180170:413	25.03.2022	24.03.2022
156	80:01:180170:77	25.03.2022	24.03.2022
157	80:02:010115:199	25.03.2022	24.03.2022
158	80:02:010121:256	25.03.2022	24.03.2022
159	80:02:010121:257	25.03.2022	24.03.2022
160	80:02:050101:69	25.03.2022	24.03.2022
161	80:02:110101:206	25.03.2022	24.03.2022
162	80:02:110101:211	25.03.2022	24.03.2022
163	80:02:140201:1	25.03.2022	24.03.2022
164	80:03:000000:8	25.03.2022	24.03.2022

Руководитель


(подпись)


Б.Д. Жамбалов

Заместитель руководителя по
государственной кадастровой
оценке


(подпись)

Л.Ю. Букина

Начальник отдела государственной
кадастровой оценки


(подпись)

А.А. Тимофеева

Главный оценщик


(подпись)

С.И. Бычков