

Акт об определении кадастровой стоимости

№ АОКС-75/2025/000060

12.03.2025

КГБУ «ЗабГеоИнформЦентр»

I. Количество объектов недвижимости, указанных в настоящем акте				
1.1	Количество объектов недвижимости, указанных в настоящем акте, кадастровая стоимость которых определена бюджетным учреждением			78
1.2	Количество объектов недвижимости, указанных в настоящем акте, изменение сведений Единого государственного реестра недвижимости о которых не влечет за собой изменение их кадастровой стоимости			112
II. Перечень объектов недвижимости, кадастровая стоимость которых определена				
№ п/п	Кадастровый номер	Кадастровая стоимость, определенная бюджетным учреждением, руб.	Дата поступления сведений для определения кадастровой стоимости	Дата возникновения основания для определения кадастровой стоимости
1	75:03:490101:331	230 799,69	27.02.2025	26.02.2025
2	75:10:050108:373	474 509,34	27.02.2025	26.02.2025
3	75:12:200138:1113	2 979 370,80	27.02.2025	26.02.2025
4	75:22:272501:524	122 943,68	27.02.2025	26.02.2025
5	75:22:272801:767	47 700,90	27.02.2025	26.02.2025
6	75:22:274501:1022	79 269,32	27.02.2025	26.02.2025
7	75:22:671103:222	98 345,02	27.02.2025	26.02.2025
8	75:06:080354:354	13 332 879,70	27.02.2025	26.02.2025
9	75:06:080354:355	6 880 191,89	27.02.2025	26.02.2025
10	75:32:010315:1325	193 833,57	27.02.2025	26.02.2025
11	75:32:010315:1326	331 713,78	27.02.2025	26.02.2025
12	75:08:080101:207	114 301,72	27.02.2025	26.02.2025
13	75:32:030901:45	5 514 990,40	27.02.2025	26.02.2025
14	75:32:030605:562	1 305 387,68	27.02.2025	26.02.2025
15	75:32:030832:583	74 966 311,41	27.02.2025	26.02.2025
16	75:32:030832:611	645 658,63	27.02.2025	26.02.2025
17	75:32:030832:612	257 728,36	27.02.2025	26.02.2025
18	75:32:030832:613	245 367,12	27.02.2025	26.02.2025
19	75:32:030832:615	251 554,06	27.02.2025	26.02.2025
20	75:32:030832:642	9 006 936,28	27.02.2025	26.02.2025
21	75:32:030869:535	1 014 072,61	27.02.2025	26.02.2025

Продолжение Приложения №1

22	75:32:030901:100	500 869,69	27.02.2025	26.02.2025
23	75:32:030901:132	5 647 072,95	27.02.2025	26.02.2025
24	75:32:040506:1740	509 790,60	27.02.2025	26.02.2025
25	75:32:040506:1827	828 676,10	27.02.2025	26.02.2025
26	75:32:040506:1828	2 546 925,28	27.02.2025	26.02.2025
27	75:22:050102:556	1 183 869,37	27.02.2025	26.02.2025
28	75:22:271401:450	1 874 682,50	27.02.2025	26.02.2025
29	75:22:672801:687	228 419,20	27.02.2025	26.02.2025
30	75:22:680701:140	713 043,90	27.02.2025	26.02.2025
31	75:22:710102:3213	535 809,78	27.02.2025	26.02.2025
32	75:22:730801:3327	839 668,86	27.02.2025	26.02.2025
33	75:32:010101:4853	3 704 914,54	27.02.2025	26.02.2025
34	75:32:010653:94	3 366 463,84	27.02.2025	26.02.2025
35	75:32:021220:141	1 704 530,43	27.02.2025	26.02.2025
36	75:32:040328:36	3 030 885,06	27.02.2025	26.02.2025
37	75:32:040339:16	3 422 070,08	27.02.2025	26.02.2025
38	75:32:040341:80	1 626 303,20	27.02.2025	26.02.2025
39	75:32:030721:403	459 805,39	27.02.2025	26.02.2025
40	75:32:030829:51	612 847,14	27.02.2025	26.02.2025
41	75:32:040327:16	636 996,59	27.02.2025	26.02.2025
42	75:32:040328:74	997 067,37	27.02.2025	26.02.2025
43	75:32:040328:75	915 014,71	27.02.2025	26.02.2025
44	75:32:040334:129	769 236,30	27.02.2025	26.02.2025
45	75:32:040336:156	1 610 543,23	27.02.2025	26.02.2025
46	75:32:040336:157	1 277 145,29	27.02.2025	26.02.2025
47	75:32:040336:158	1 585 899,14	27.02.2025	26.02.2025
48	75:32:040336:160	1 105 481,47	27.02.2025	26.02.2025
49	75:32:040336:165	1 339 007,77	27.02.2025	26.02.2025
50	75:32:040339:42	2 025 596,79	27.02.2025	26.02.2025
51	75:32:040339:43	2 330 367,97	27.02.2025	26.02.2025
52	75:32:040341:126	1 128 415,32	27.02.2025	26.02.2025
53	75:32:040341:128	737 934,30	27.02.2025	26.02.2025
54	75:32:040341:137	877 030,00	27.02.2025	26.02.2025
55	75:32:040341:72	898 603,15	27.02.2025	26.02.2025
56	75:32:040341:74	1 380 096,86	27.02.2025	26.02.2025
57	75:32:040341:75	727 083,57	27.02.2025	26.02.2025
58	75:02:150114:251	261 044,28	27.02.2025	26.02.2025
59	75:10:050143:216	402 333,68	27.02.2025	26.02.2025
60	75:10:330102:501	148 298,40	27.02.2025	26.02.2025
61	75:10:340105:296	223 117,30	27.02.2025	26.02.2025
62	75:10:700201:2114	1 235 695,92	27.02.2025	26.02.2025
63	75:14:160103:221	1 273 988,05	27.02.2025	26.02.2025
64	75:21:230206:161	1 390 851,60	27.02.2025	26.02.2025
65	75:10:060101:435	509 438,52	27.02.2025	26.02.2025
66	75:10:330101:484	486 704,64	27.02.2025	26.02.2025
67	75:14:160103:222	511 235,66	27.02.2025	26.02.2025
68	75:14:160103:223	514 108,48	27.02.2025	26.02.2025
69	75:14:160104:132	354 377,38	27.02.2025	26.02.2025
70	75:14:160104:133	376 000,99	27.02.2025	26.02.2025

Продолжение Приложения №1

71	75:20:120516:278	65 154,25	27.02.2025	26.02.2025
72	75:27:160101:653	202 756,24	27.02.2025	26.02.2025
73	75:27:170101:216	187 227,12	27.02.2025	26.02.2025
74	75:03:290120:30	1 063 933,42	27.02.2025	26.02.2025
75	75:22:000000:2976	4 570 824,40	27.02.2025	26.02.2025
76	75:32:040915:126	481 945,07	27.02.2025	26.02.2025
77	75:35:110101:23	1 754 953,71	27.02.2025	26.02.2025
78	75:04:160328:252	1 206 763,51	27.02.2025	26.02.2025

III. Перечень объектов недвижимости, изменение сведений в Едином государственном реестре недвижимости о которых не влечет за собой изменение их кадастровой стоимости

№ п/п	Кадастровый номер	Дата поступления сведений для определения кадастровой стоимости	Дата возникновения основания для определения кадастровой стоимости
1	75:01:020101:84	27.02.2025	26.02.2025
2	75:04:160205:75	27.02.2025	26.02.2025
3	75:06:080354:195	27.02.2025	26.02.2025
4	75:08:070149:82	27.02.2025	26.02.2025
5	75:09:120103:44	27.02.2025	26.02.2025
6	75:10:050111:160	27.02.2025	26.02.2025
7	75:10:050121:41	27.02.2025	26.02.2025
8	75:10:100102:152	27.02.2025	26.02.2025
9	75:18:180901:38	27.02.2025	26.02.2025
10	75:20:120410:127	27.02.2025	26.02.2025
11	75:21:230238:114	27.02.2025	26.02.2025
12	75:21:230238:119	27.02.2025	26.02.2025
13	75:21:230238:149	27.02.2025	26.02.2025
14	75:22:350112:111	27.02.2025	26.02.2025
15	75:24:210118:196	27.02.2025	26.02.2025
16	75:24:210118:46	27.02.2025	26.02.2025
17	75:24:210118:48	27.02.2025	26.02.2025
18	75:24:210118:49	27.02.2025	26.02.2025
19	75:24:210118:50	27.02.2025	26.02.2025
20	75:24:210118:51	27.02.2025	26.02.2025
21	75:24:210118:52	27.02.2025	26.02.2025
22	75:24:210118:53	27.02.2025	26.02.2025
23	75:24:210118:54	27.02.2025	26.02.2025
24	75:24:210118:55	27.02.2025	26.02.2025
25	75:24:210118:56	27.02.2025	26.02.2025
26	75:24:210118:57	27.02.2025	26.02.2025
27	75:24:210118:58	27.02.2025	26.02.2025
28	75:24:260103:260	27.02.2025	26.02.2025
29	75:24:260103:91	27.02.2025	26.02.2025
30	75:32:010101:5022	27.02.2025	26.02.2025
31	75:32:010670:1810	27.02.2025	26.02.2025
32	75:32:021308:24	27.02.2025	26.02.2025


Продолжение Приложения №1

33	75:32:021308:25	27.02.2025	26.02.2025
34	75:32:030119:129	27.02.2025	26.02.2025
35	75:32:030869:98	27.02.2025	26.02.2025
36	75:32:030901:143	27.02.2025	26.02.2025
37	75:32:040336:87	27.02.2025	26.02.2025
38	75:32:040340:36	27.02.2025	26.02.2025
39	75:32:040341:117	27.02.2025	26.02.2025
40	75:32:040341:136	27.02.2025	26.02.2025
41	75:32:040341:138	27.02.2025	26.02.2025
42	75:32:040726:103	27.02.2025	26.02.2025
43	80:01:180135:104	27.02.2025	26.02.2025
44	75:04:000000:715	27.02.2025	26.02.2025
45	75:18:590101:13	27.02.2025	26.02.2025
46	75:20:000000:300	27.02.2025	26.02.2025
47	75:22:000000:1093	27.02.2025	26.02.2025
48	75:01:020101:240	27.02.2025	26.02.2025
49	75:01:020101:91	27.02.2025	26.02.2025
50	75:03:290120:53	27.02.2025	26.02.2025
51	75:03:290120:54	27.02.2025	26.02.2025
52	75:06:080103:322	27.02.2025	26.02.2025
53	75:10:050111:167	27.02.2025	26.02.2025
54	75:10:050111:168	27.02.2025	26.02.2025
55	75:14:260123:126	27.02.2025	26.02.2025
56	75:16:310441:266	27.02.2025	26.02.2025
57	75:22:350112:129	27.02.2025	26.02.2025
58	75:24:210118:64	27.02.2025	26.02.2025
59	75:24:210118:65	27.02.2025	26.02.2025
60	75:24:210118:66	27.02.2025	26.02.2025
61	75:24:210118:67	27.02.2025	26.02.2025
62	75:24:210118:68	27.02.2025	26.02.2025
63	75:24:210118:69	27.02.2025	26.02.2025
64	75:24:210118:70	27.02.2025	26.02.2025
65	75:24:210118:71	27.02.2025	26.02.2025
66	75:32:010101:6152	27.02.2025	26.02.2025
67	75:32:010101:8121	27.02.2025	26.02.2025
68	75:32:020149:1021	27.02.2025	26.02.2025
69	75:32:030705:825	27.02.2025	26.02.2025
70	75:32:030832:620	27.02.2025	26.02.2025
71	75:32:030832:641	27.02.2025	26.02.2025
72	75:32:030869:329	27.02.2025	26.02.2025
73	75:32:030869:330	27.02.2025	26.02.2025
74	75:32:030869:331	27.02.2025	26.02.2025
75	75:32:030869:332	27.02.2025	26.02.2025
76	75:32:030869:333	27.02.2025	26.02.2025
77	75:32:030869:334	27.02.2025	26.02.2025
78	75:32:030869:335	27.02.2025	26.02.2025
79	75:32:030869:336	27.02.2025	26.02.2025
80	75:32:030869:337	27.02.2025	26.02.2025
81	75:32:030869:338	27.02.2025	26.02.2025

Продолжение Приложения №1

82	75:32:030869:339	27.02.2025	26.02.2025
83	75:32:030869:340	27.02.2025	26.02.2025
84	75:32:030869:341	27.02.2025	26.02.2025
85	75:32:030869:342	27.02.2025	26.02.2025
86	75:32:030869:343	27.02.2025	26.02.2025
87	75:32:030869:344	27.02.2025	26.02.2025
88	75:32:030869:345	27.02.2025	26.02.2025
89	75:32:030869:346	27.02.2025	26.02.2025
90	75:32:030869:347	27.02.2025	26.02.2025
91	75:32:030869:534	27.02.2025	26.02.2025
92	75:32:030901:149	27.02.2025	26.02.2025
93	75:32:030901:150	27.02.2025	26.02.2025
94	75:32:040328:84	27.02.2025	26.02.2025
95	75:32:040334:130	27.02.2025	26.02.2025
96	75:32:040336:110	27.02.2025	26.02.2025
97	75:32:040336:111	27.02.2025	26.02.2025
98	75:32:040336:112	27.02.2025	26.02.2025
99	75:32:040336:113	27.02.2025	26.02.2025
100	75:32:040336:114	27.02.2025	26.02.2025
101	75:32:040336:115	27.02.2025	26.02.2025
102	75:32:040336:116	27.02.2025	26.02.2025
103	75:32:040336:117	27.02.2025	26.02.2025
104	75:32:040336:118	27.02.2025	26.02.2025
105	75:32:040336:147	27.02.2025	26.02.2025
106	75:32:040336:311	27.02.2025	26.02.2025
107	75:32:040336:89	27.02.2025	26.02.2025
108	75:32:040340:83	27.02.2025	26.02.2025
109	75:32:040340:84	27.02.2025	26.02.2025
110	75:32:040340:85	27.02.2025	26.02.2025
111	75:32:040341:87	27.02.2025	26.02.2025
112	75:32:040506:1777	27.02.2025	26.02.2025

Руководитель



(подпись)

Б. Д. Жамбалов


Заместитель руководителя по
государственной кадастровой
оценке



(подпись)

Л. Ю. Букина


Начальник отдела государственной
кадастровой оценки



(подпись)

Е. С. Старчикова

Главный оценщик



(подпись)

С. И. Бычков