

Акт об определении кадастровой стоимости

№ АОКС-75-2022/000057-ОКС

24.03.2022

КГБУ «ЗабГеоИнформЦентр»

I. Количество объектов недвижимости, указанных в настоящем акте				
1.1	Количество объектов недвижимости, указанных в настоящем акте, кадастровая стоимость которых определена бюджетным учреждением			50
1.2	Количество объектов недвижимости, указанных в настоящем акте, изменение сведений Единого государственного реестра недвижимости о которых не влечет за собой изменение их кадастровой стоимости			31
II. Перечень объектов недвижимости, кадастровая стоимость которых определена				
№ п/п	Кадастровый номер	Кадастровая стоимость, определенная бюджетным учреждением, руб.	Дата поступления сведений для определения кадастровой стоимости	Дата возникновения основания для определения кадастровой стоимости
1	75:24:240202:248	2 424 147,26	22.03.2022	21.03.2022
2	75:24:240115:325	958 231,04	22.03.2022	21.03.2022
3	75:32:030757:580	101 974,00	22.03.2022	21.03.2022
4	75:32:030757:581	101 974,00	22.03.2022	21.03.2022
5	75:22:410102:193	1 021 353,50	22.03.2022	21.03.2022
6	75:24:240128:134	882 791,70	22.03.2022	21.03.2022
7	75:24:240223:138	430 352,27	22.03.2022	21.03.2022
8	75:22:460101:192	384 034,03	22.03.2022	21.03.2022
9	75:04:160333:123	313 577,35	22.03.2022	21.03.2022
10	75:12:200158:263	638 190,94	22.03.2022	21.03.2022
11	75:10:080101:237	156 256,12	22.03.2022	21.03.2022
12	75:10:100102:306	824 456,10	22.03.2022	21.03.2022
13	75:12:200127:220	215 136,50	22.03.2022	21.03.2022
14	75:15:100106:158	1 106 360,42	22.03.2022	21.03.2022
15	75:18:350102:211	313 343,42	22.03.2022	21.03.2022
16	75:20:080101:294	363 054,48	22.03.2022	21.03.2022
17	75:20:080101:295	224 411,66	22.03.2022	21.03.2022
18	75:20:120404:412	944 902,74	22.03.2022	21.03.2022
19	75:20:180104:493	255 006,98	22.03.2022	21.03.2022
20	75:22:360103:330	383 825,88	22.03.2022	21.03.2022
21	75:22:360103:331	894 110,31	22.03.2022	21.03.2022

Продолжение Приложения №1

22	75:22:660122:6709	935052,56	22.03.2022	21.03.2022
23	75:22:660122:6710	1020231,47	22.03.2022	21.03.2022
24	75:22:660701:236	758710,27	22.03.2022	21.03.2022
25	75:22:730801:2831	1089801,38	22.03.2022	21.03.2022
26	75:24:240216:322	1059512,58	22.03.2022	21.03.2022
27	75:32:010223:892	1569046,55	22.03.2022	21.03.2022
28	75:32:030202:758	2527770,68	22.03.2022	21.03.2022
29	75:32:030604:659	3507121,43	22.03.2022	21.03.2022
30	75:32:040335:244	962377,10	22.03.2022	21.03.2022
31	80:01:180109:314	675275,92	22.03.2022	21.03.2022
32	75:12:200158:264	221288,43	22.03.2022	21.03.2022
33	75:12:200158:265	96584,45	22.03.2022	21.03.2022
34	75:12:200208:505	555879,04	22.03.2022	21.03.2022
35	75:12:200208:506	450472,83	22.03.2022	21.03.2022
36	75:12:200208:507	570303,05	22.03.2022	21.03.2022
37	75:21:000000:830	305732,00	22.03.2022	21.03.2022
38	75:32:010310:430	7482682,50	22.03.2022	21.03.2022
39	75:32:020152:1677	358277,50	22.03.2022	21.03.2022
40	75:24:240131:221	2474205,80	22.03.2022	21.03.2022
41	75:32:000000:4140	7670037,98	22.03.2022	21.03.2022
42	75:32:000000:4141	1911886,30	22.03.2022	21.03.2022
43	75:32:000000:4142	18646514,62	22.03.2022	21.03.2022
44	75:32:000000:4143	7085225,70	22.03.2022	21.03.2022
45	75:32:000000:4144	16532193,30	22.03.2022	21.03.2022
46	75:22:300101:579	345156,80	22.03.2022	21.03.2022
47	75:08:100162:294	886134,67	22.03.2022	21.03.2022
48	75:09:300418:1201	1213812,52	22.03.2022	21.03.2022
49	75:32:030608:2145	2246686,85	22.03.2022	21.03.2022
50	75:32:030817:91	2723279,54	22.03.2022	21.03.2022


III. Перечень объектов недвижимости, изменение сведений в Едином государственном реестре недвижимости о которых не влечет за собой изменение их кадастровой стоимости

№ п/п	Кадастровый номер	Дата поступления сведений для определения кадастровой стоимости	Дата возникновения основания для определения кадастровой стоимости
1	75:06:080116:125	22.03.2022	21.03.2022
2	75:08:080102:121	22.03.2022	21.03.2022
3	75:20:060105:227	22.03.2022	21.03.2022
4	75:22:260101:544	22.03.2022	21.03.2022
5	75:22:380102:473	22.03.2022	21.03.2022
6	75:22:420101:333	22.03.2022	21.03.2022
7	75:22:500164:115	22.03.2022	21.03.2022
8	75:22:660109:89	22.03.2022	21.03.2022
9	75:22:671005:54	22.03.2022	21.03.2022
10	75:32:021112:79	22.03.2022	21.03.2022
11	75:32:040303:759	22.03.2022	21.03.2022
12	80:03:080101:789	22.03.2022	21.03.2022
13	75:08:040101:164	22.03.2022	21.03.2022

Продолжение Приложения №1

14	75:08:100154:145	22.03.2022	21.03.2022
15	75:09:302301:5932	22.03.2022	21.03.2022
16	75:14:260135:574	22.03.2022	21.03.2022
17	75:16:310464:59	22.03.2022	21.03.2022
18	75:21:230883:398	22.03.2022	21.03.2022
19	75:22:260104:178	22.03.2022	21.03.2022
20	75:22:400101:348	22.03.2022	21.03.2022
21	75:28:230123:148	22.03.2022	21.03.2022
22	75:32:021112:197	22.03.2022	21.03.2022
23	75:32:021154:201	22.03.2022	21.03.2022
24	75:32:030605:398	22.03.2022	21.03.2022
25	75:32:030605:430	22.03.2022	21.03.2022
26	75:32:030647:126	22.03.2022	21.03.2022
27	75:32:030811:69	22.03.2022	21.03.2022
28	75:32:030867:163	22.03.2022	21.03.2022
29	75:32:040507:4088	22.03.2022	21.03.2022
30	75:32:040507:888	22.03.2022	21.03.2022
31	75:32:040508:9221	22.03.2022	21.03.2022


Руководитель



(подпись)

Б.Д. Жамбалов

Заместитель руководителя по
государственной кадастровой
оценке



(подпись)

Л.Ю. Букина


Начальник отдела государственной
кадастровой оценки



(подпись)

А.А. Тимофеева

Главный оценщик



(подпись)

С.И. Бычков