

Акт об определении кадастровой стоимости

№ АОКС-75-2023/000055-3У

22.03.2023

КГБУ «ЗабГеоИнформЦентр»

I. Количество объектов недвижимости, указанных в настоящем акте				
1.1	Количество объектов недвижимости, указанных в настоящем акте, кадастровая стоимость которых определена бюджетным учреждением			32
1.2	Количество объектов недвижимости, указанных в настоящем акте, изменение сведений Единого государственного реестра недвижимости о которых не влечет за собой изменение их кадастровой стоимости			96
II. Перечень объектов недвижимости, кадастровая стоимость которых определена				
№ п/п	Кадастровый номер	Кадастровая стоимость, определенная бюджетным учреждением, руб.	Дата поступления сведений для определения кадастровой стоимости	Дата возникновения основания для определения кадастровой стоимости
1	75:04:160312:12	145962,52	09.03.2023	07.03.2023
2	75:05:000000:125	759498899,2	09.03.2023	07.03.2023
3	75:08:040101:2	2167483,24	09.03.2023	07.03.2023
4	75:13:000000:28	188290839,1	09.03.2023	07.03.2023
5	75:13:300203:327	204292,44	09.03.2023	07.03.2023
6	75:18:000000:152	9993199,68	09.03.2023	07.03.2023
7	75:18:430101:583	178732,98	09.03.2023	07.03.2023
8	75:20:060102:80	133437,15	09.03.2023	07.03.2023
9	75:22:000000:2681	244409,11	09.03.2023	07.03.2023
10	75:22:000000:2682	591003	09.03.2023	07.03.2023
11	75:22:110102:351	126472,5	09.03.2023	07.03.2023
12	75:22:300102:287	233724	09.03.2023	07.03.2023
13	75:22:440102:264	124489,8	09.03.2023	07.03.2023
14	75:22:710102:1820	55250	09.03.2023	07.03.2023
15	75:22:710102:1823	54859,2	09.03.2023	07.03.2023
16	75:22:710102:1826	55250	09.03.2023	07.03.2023
17	75:22:710102:1830	55461	09.03.2023	07.03.2023
18	75:22:710102:1833	55080	09.03.2023	07.03.2023
19	75:22:710102:1836	55196,5	09.03.2023	07.03.2023
20	75:22:710102:1839	55092,78	09.03.2023	07.03.2023
21	75:22:710102:1842	55250	09.03.2023	07.03.2023

Продолжение Приложения №1

22	75:22:710102:1845	07.04.2051	09.03.2023	07.03.2023
23	75:22:710102:1848	07.04.2051	09.03.2023	07.03.2023
24	75:22:730801:1508	24.09.2453	09.03.2023	07.03.2023
25	75:22:730801:1598	01.04.2485	09.03.2023	07.03.2023
26	75:27:140216:139	03.03.2126	09.03.2023	07.03.2023
27	75:28:070422:1224	20.05.2342	09.03.2023	07.03.2023
28	75:32:010668:77	07.04.2667	09.03.2023	07.03.2023
29	75:32:040802:124	26.11.9087	09.03.2023	07.03.2023
30	80:01:180114:58	13.02.2636	09.03.2023	07.03.2023
31	80:01:180114:968	22.09.1916	09.03.2023	07.03.2023
32	80:02:020101:1170	01.08.2268	09.03.2023	07.03.2023

III. Перечень объектов недвижимости, изменение сведений в Едином государственном реестре недвижимости о которых не влечет за собой изменение их кадастровой стоимости

№ п/п	Кадастровый номер	Дата поступления сведений для определения кадастровой стоимости	Дата возникновения основания для определения кадастровой стоимости
1	75:01:200201:747	09.03.2023	07.03.2023
2	75:04:000000:157	09.03.2023	07.03.2023
3	75:04:000000:166	09.03.2023	07.03.2023
4	75:04:030303:51	09.03.2023	07.03.2023
5	75:04:090102:132	09.03.2023	07.03.2023
6	75:04:160109:56	09.03.2023	07.03.2023
7	75:04:160112:15	09.03.2023	07.03.2023
8	75:04:160313:12	09.03.2023	07.03.2023
9	75:04:160313:140	09.03.2023	07.03.2023
10	75:04:160313:72	09.03.2023	07.03.2023
11	75:04:160322:20	09.03.2023	07.03.2023
12	75:04:160322:215	09.03.2023	07.03.2023
13	75:04:160322:90	09.03.2023	07.03.2023
14	75:04:160323:265	09.03.2023	07.03.2023
15	75:04:160328:14	09.03.2023	07.03.2023
16	75:04:160328:19	09.03.2023	07.03.2023
17	75:04:160331:159	09.03.2023	07.03.2023
18	75:05:110102:163	09.03.2023	07.03.2023
19	75:06:080338:19	09.03.2023	07.03.2023
20	75:06:080338:204	09.03.2023	07.03.2023
21	75:06:080338:54	09.03.2023	07.03.2023
22	75:08:000000:1571	09.03.2023	07.03.2023
23	75:08:000000:1601	09.03.2023	07.03.2023
24	75:08:000000:50	09.03.2023	07.03.2023
25	75:08:040101:273	09.03.2023	07.03.2023
26	75:08:040102:133	09.03.2023	07.03.2023
27	75:08:040102:136	09.03.2023	07.03.2023


Продолжение Приложения №1

28	75:08:040105:273	09.03.2023	07.03.2023
29	75:08:040105:39	09.03.2023	07.03.2023
30	75:08:040105:80	09.03.2023	07.03.2023
31	75:08:070162:29	09.03.2023	07.03.2023
32	75:08:070165:22	09.03.2023	07.03.2023
33	75:08:070166:20	09.03.2023	07.03.2023
34	75:08:070166:23	09.03.2023	07.03.2023
35	75:08:070166:31	09.03.2023	07.03.2023
36	75:08:070168:216	09.03.2023	07.03.2023
37	75:08:090104:10	09.03.2023	07.03.2023
38	75:08:090104:248	09.03.2023	07.03.2023
39	75:08:090104:29	09.03.2023	07.03.2023
40	75:08:090104:55	09.03.2023	07.03.2023
41	75:08:100103:390	09.03.2023	07.03.2023
42	75:08:110101:19	09.03.2023	07.03.2023
43	75:08:130104:19	09.03.2023	07.03.2023
44	75:08:160104:48	09.03.2023	07.03.2023
45	75:08:190103:1	09.03.2023	07.03.2023
46	75:08:190103:20	09.03.2023	07.03.2023
47	75:08:190103:30	09.03.2023	07.03.2023
48	75:08:240101:213	09.03.2023	07.03.2023
49	75:08:240103:28	09.03.2023	07.03.2023
50	75:08:340102:56	09.03.2023	07.03.2023
51	75:16:220107:330	09.03.2023	07.03.2023
52	75:24:240115:60	09.03.2023	07.03.2023
53	75:32:000000:1319	09.03.2023	07.03.2023
54	75:32:000000:236	09.03.2023	07.03.2023
55	75:32:000000:3521	09.03.2023	07.03.2023
56	75:32:010223:512	09.03.2023	07.03.2023
57	75:32:030519:403	09.03.2023	07.03.2023
58	75:32:030604:448	09.03.2023	07.03.2023
59	75:32:030739:17	09.03.2023	07.03.2023
60	75:32:030739:20	09.03.2023	07.03.2023
61	75:32:030753:422	09.03.2023	07.03.2023
62	75:32:030761:23	09.03.2023	07.03.2023
63	75:32:040333:912	09.03.2023	07.03.2023
64	80:01:030301:371	09.03.2023	07.03.2023
65	80:01:060101:1162	09.03.2023	07.03.2023
66	80:01:060101:2038	09.03.2023	07.03.2023
67	80:01:060101:209	09.03.2023	07.03.2023
68	80:01:060101:25	09.03.2023	07.03.2023
69	80:01:060101:31	09.03.2023	07.03.2023
70	80:01:060101:3337	09.03.2023	07.03.2023
71	80:01:060101:422	09.03.2023	07.03.2023
72	80:01:060101:488	09.03.2023	07.03.2023
73	80:01:060101:717	09.03.2023	07.03.2023
74	80:01:060101:78	09.03.2023	07.03.2023

Продолжение Приложения №1

75	80:01:070101:373	09.03.2023	07.03.2023
76	80:01:110103:133	09.03.2023	07.03.2023
77	80:01:110103:311	09.03.2023	07.03.2023
78	80:01:110103:673	09.03.2023	07.03.2023
79	80:01:130101:1460	09.03.2023	07.03.2023
80	80:01:130101:1465	09.03.2023	07.03.2023
81	80:01:130101:1466	09.03.2023	07.03.2023
82	80:01:130101:1475	09.03.2023	07.03.2023
83	80:01:130101:196	09.03.2023	07.03.2023
84	80:01:130101:212	09.03.2023	07.03.2023
85	80:01:130101:262	09.03.2023	07.03.2023
86	80:01:130101:378	09.03.2023	07.03.2023
87	80:01:130101:476	09.03.2023	07.03.2023
88	80:01:130101:477	09.03.2023	07.03.2023
89	80:01:130101:478	09.03.2023	07.03.2023
90	80:01:130101:60	09.03.2023	07.03.2023
91	80:01:130101:61	09.03.2023	07.03.2023
92	80:01:130101:774	09.03.2023	07.03.2023
93	80:01:180124:57	09.03.2023	07.03.2023
94	80:01:180145:35	09.03.2023	07.03.2023
95	80:01:180175:320	09.03.2023	07.03.2023
96	80:02:090101:182	09.03.2023	07.03.2023

Руководитель



 (подпись)

Б. Д. Жамбалов

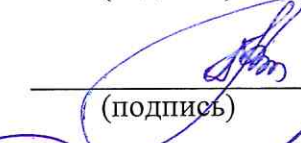
Заместитель руководителя по
государственной кадастровой
оценке



 (подпись)

Л. Ю. Букина


Начальник отдела государственной
кадастровой оценки



 (подпись)

А. А. Тимофеева

Главный оценщик



 (подпись)

С. И. Бычков