

## Акт об определении кадастровой стоимости

№ АОКС-75-2022/000054-ОКС

22.03.2022

КГБУ «ЗабГеоИнформЦентр»

I. Количество объектов недвижимости, указанных в настоящем акте				
1.1	Количество объектов недвижимости, указанных в настоящем акте, кадастровая стоимость которых определена бюджетным учреждением			113
1.2	Количество объектов недвижимости, указанных в настоящем акте, изменение сведений Единого государственного реестра недвижимости о которых не влечет за собой изменение их кадастровой стоимости			63
II. Перечень объектов недвижимости, кадастровая стоимость которых определена				
№ п/п	Кадастровый номер	Кадастровая стоимость, определенная бюджетным учреждением, руб.	Дата поступления сведений для определения кадастровой стоимости	Дата возникновения основания для определения кадастровой стоимости
1	75:05:160104:866	494 859,26	18.03.2022	17.03.2022
2	75:12:200221:286	2 862 841,98	18.03.2022	17.03.2022
3	75:07:090101:359	489 453,02	18.03.2022	17.03.2022
4	75:08:080102:332	334 221,72	18.03.2022	17.03.2022
5	75:08:100116:204	433 502,27	18.03.2022	17.03.2022
6	75:12:250101:475	271 272,45	18.03.2022	17.03.2022
7	75:17:160102:260	461 287,19	18.03.2022	17.03.2022
8	75:22:260102:1368	1 363 868,52	18.03.2022	17.03.2022
9	75:22:671501:250	700 398,34	18.03.2022	17.03.2022
10	75:22:780201:370	223 925,33	18.03.2022	17.03.2022
11	75:23:170116:194	1 163 421,41	18.03.2022	17.03.2022
12	75:32:020324:160	673 294,25	18.03.2022	17.03.2022
13	75:32:021302:420	1 167 947,15	18.03.2022	17.03.2022
14	75:32:030115:211	391 262,16	18.03.2022	17.03.2022
15	80:01:180143:1416	651 430,91	18.03.2022	17.03.2022
16	80:01:180177:314	182 011,60	18.03.2022	17.03.2022
17	75:22:780402:225	168 462,11	18.03.2022	17.03.2022
18	75:05:160104:867	227 034,47	18.03.2022	17.03.2022
19	75:05:160104:868	172 331,18	18.03.2022	17.03.2022
20	75:20:200107:587	159 477,26	18.03.2022	17.03.2022
21	75:28:070423:308	594 740,93	18.03.2022	17.03.2022

**Продолжение Приложения №1**

22	75:28:250104:138	169078,11	18.03.2022	17.03.2022
23	75:21:000000:829	339021,18	18.03.2022	17.03.2022
24	75:04:110401:121	4386092,10	18.03.2022	17.03.2022
25	75:04:110401:122	1349566,80	18.03.2022	17.03.2022
26	75:04:110401:123	1889393,52	18.03.2022	17.03.2022
27	75:04:480101:135	7894965,78	18.03.2022	17.03.2022
28	75:04:500101:120	3801279,82	18.03.2022	17.03.2022
29	75:08:000000:1714	20963270,96	18.03.2022	17.03.2022
30	75:32:000000:4136	28588323,38	18.03.2022	17.03.2022
31	75:32:000000:4137	33334299,96	18.03.2022	17.03.2022
32	75:32:040602:151	24877014,68	18.03.2022	17.03.2022
33	75:32:040745:224	1731944,06	18.03.2022	17.03.2022
34	75:21:230101:176	699022,80	18.03.2022	17.03.2022
35	75:22:660305:23	1182837,45	18.03.2022	17.03.2022
36	75:24:240223:123	690921,03	18.03.2022	17.03.2022
37	75:32:030866:62	983610,96	18.03.2022	17.03.2022
38	80:02:010116:144	1744880,90	18.03.2022	17.03.2022
39	75:26:050101:865	216784,51	18.03.2022	17.03.2022
40	75:24:340415:878	527602,83	18.03.2022	17.03.2022
41	75:22:270101:2175	482563,00	18.03.2022	17.03.2022
42	75:22:270101:2176	482563,00	18.03.2022	17.03.2022
43	75:22:270101:2177	482563,00	18.03.2022	17.03.2022
44	80:02:050101:1037	12577293,60	18.03.2022	17.03.2022
45	80:02:050101:1038	17777289,38	18.03.2022	17.03.2022
46	75:03:290154:337	27293,64	18.03.2022	17.03.2022
47	75:05:160103:1095	1154778,14	18.03.2022	17.03.2022
48	75:12:200226:205	1208697,02	18.03.2022	17.03.2022
49	75:21:000000:826	145757,07	18.03.2022	17.03.2022
50	75:21:000000:827	4929462,43	18.03.2022	17.03.2022
51	75:21:000000:828	1220132,08	18.03.2022	17.03.2022
52	75:22:272301:467	76496,54	18.03.2022	17.03.2022
53	75:32:020163:707	699655,81	18.03.2022	17.03.2022
54	75:32:020303:201	4809262,17	18.03.2022	17.03.2022
55	75:03:240102:250	421922,34	18.03.2022	17.03.2022
56	75:05:160101:1123	344631,23	18.03.2022	17.03.2022
57	75:12:200221:287	255442,40	18.03.2022	17.03.2022
58	75:20:200107:586	250003,08	18.03.2022	17.03.2022
59	80:01:080101:2090	837204,54	18.03.2022	17.03.2022
60	80:02:140201:262	20737556,54	18.03.2022	17.03.2022
61	75:28:070422:1208	848755,29	18.03.2022	17.03.2022
62	80:02:140201:263	868490,44	18.03.2022	17.03.2022
63	80:02:140201:264	890610,72	18.03.2022	17.03.2022
64	80:02:140201:265	786820,97	18.03.2022	17.03.2022
65	80:02:140201:266	1120268,53	18.03.2022	17.03.2022
66	80:02:140201:267	831273,42	18.03.2022	17.03.2022
67	80:02:140201:268	852454,66	18.03.2022	17.03.2022
68	80:02:140201:269	753073,47	18.03.2022	17.03.2022
69	80:02:140201:270	1072371,31	18.03.2022	17.03.2022
70	80:02:140201:271	816866,70	18.03.2022	17.03.2022
71	80:02:140201:272	816866,70	18.03.2022	17.03.2022
72	80:02:140201:273	816866,70	18.03.2022	17.03.2022
73	80:02:140201:274	740009,65	18.03.2022	17.03.2022

**Продолжение Приложения №1**

74	80:02:140201:275	555831,41	18.03.2022	17.03.2022
75	80:02:140201:276	868490,44	18.03.2022	17.03.2022
76	80:02:140201:277	868490,44	18.03.2022	17.03.2022
77	80:02:140201:278	786820,97	18.03.2022	17.03.2022
78	80:02:140201:279	591090,14	18.03.2022	17.03.2022
79	80:02:140201:280	868490,44	18.03.2022	17.03.2022
80	80:02:140201:281	868490,44	18.03.2022	17.03.2022
81	80:02:140201:282	786820,97	18.03.2022	17.03.2022
82	80:02:140201:283	591090,14	18.03.2022	17.03.2022
83	80:02:140201:284	837684,36	18.03.2022	17.03.2022
84	80:02:140201:285	831273,42	18.03.2022	17.03.2022
85	80:02:140201:286	831273,42	18.03.2022	17.03.2022
86	80:02:140201:287	753073,47	18.03.2022	17.03.2022
87	80:02:140201:288	565671,23	18.03.2022	17.03.2022
88	80:02:140201:289	1053830,32	18.03.2022	17.03.2022
89	80:02:140201:290	740009,65	18.03.2022	17.03.2022
90	80:02:140201:291	837684,36	18.03.2022	17.03.2022
91	80:02:140201:292	816866,70	18.03.2022	17.03.2022
92	80:02:140201:293	1120268,53	18.03.2022	17.03.2022
93	80:02:140201:294	786820,97	18.03.2022	17.03.2022
94	80:02:140201:295	740009,65	18.03.2022	17.03.2022
95	80:02:140201:296	890610,72	18.03.2022	17.03.2022
96	80:02:140201:297	868490,44	18.03.2022	17.03.2022
97	80:02:140201:298	1120268,53	18.03.2022	17.03.2022
98	80:02:140201:299	786820,97	18.03.2022	17.03.2022
99	80:02:140201:300	890610,72	18.03.2022	17.03.2022
100	80:02:140201:301	868490,44	18.03.2022	17.03.2022
101	80:02:140201:302	1072371,31	18.03.2022	17.03.2022
102	80:02:140201:303	753073,47	18.03.2022	17.03.2022
103	80:02:140201:304	852454,66	18.03.2022	17.03.2022
104	80:02:140201:305	831273,42	18.03.2022	17.03.2022
105	80:02:140201:306	1053830,32	18.03.2022	17.03.2022
106	80:02:140201:307	730594,52	18.03.2022	17.03.2022
107	80:02:140201:308	868490,44	18.03.2022	17.03.2022
108	80:02:140201:309	890610,72	18.03.2022	17.03.2022
109	80:02:140201:310	786820,97	18.03.2022	17.03.2022
110	80:02:140201:311	1120268,53	18.03.2022	17.03.2022
111	75:09:302301:5872	1142875,90	18.03.2022	17.03.2022
112	75:32:020159:215	2331874,05	18.03.2022	17.03.2022
113	75:32:040508:8666	1220892,40	18.03.2022	17.03.2022

**III. Перечень объектов недвижимости, изменение сведений в Едином государственном реестре недвижимости о которых не влечет за собой изменение их кадастровой стоимости**

№ п/п	Кадастровый номер	Дата поступления сведений для определения кадастровой стоимости	Дата возникновения основания для определения кадастровой стоимости
1	75:08:070162:113	18.03.2022	17.03.2022
2	75:10:170101:52	18.03.2022	17.03.2022
3	75:16:310357:33	18.03.2022	17.03.2022
4	75:16:310427:285	18.03.2022	17.03.2022


## Продолжение Приложения №1

5	75:18:170121:640	18.03.2022	17.03.2022
6	75:22:030101:111	18.03.2022	17.03.2022
7	75:22:310101:40	18.03.2022	17.03.2022
8	75:22:320101:292	18.03.2022	17.03.2022
9	75:22:801802:94	18.03.2022	17.03.2022
10	75:24:240227:136	18.03.2022	17.03.2022
11	75:24:240252:78	18.03.2022	17.03.2022
12	75:28:070503:74	18.03.2022	17.03.2022
13	75:28:230143:103	18.03.2022	17.03.2022
14	75:32:021218:57	18.03.2022	17.03.2022
15	75:32:030181:76	18.03.2022	17.03.2022
16	75:32:040945:211	18.03.2022	17.03.2022
17	80:01:180144:248	18.03.2022	17.03.2022
18	75:08:100171:142	18.03.2022	17.03.2022
19	75:09:300439:678	18.03.2022	17.03.2022
20	75:09:300440:190	18.03.2022	17.03.2022
21	75:10:050101:153	18.03.2022	17.03.2022
22	75:12:200237:57	18.03.2022	17.03.2022
23	75:12:200238:116	18.03.2022	17.03.2022
24	75:12:200239:82	18.03.2022	17.03.2022
25	75:12:200239:83	18.03.2022	17.03.2022
26	75:12:200240:63	18.03.2022	17.03.2022
27	75:12:200240:67	18.03.2022	17.03.2022
28	75:12:200240:68	18.03.2022	17.03.2022
29	75:12:200240:72	18.03.2022	17.03.2022
30	75:12:200247:48	18.03.2022	17.03.2022
31	75:12:200249:295	18.03.2022	17.03.2022
32	75:12:200249:297	18.03.2022	17.03.2022
33	75:12:200249:298	18.03.2022	17.03.2022
34	75:12:200249:300	18.03.2022	17.03.2022
35	75:12:200249:301	18.03.2022	17.03.2022
36	75:12:200249:303	18.03.2022	17.03.2022
37	75:12:200249:304	18.03.2022	17.03.2022
38	75:12:200249:306	18.03.2022	17.03.2022
39	75:12:200249:307	18.03.2022	17.03.2022
40	75:12:200249:308	18.03.2022	17.03.2022
41	75:12:200249:309	18.03.2022	17.03.2022
42	75:14:200101:286	18.03.2022	17.03.2022
43	75:14:260141:58	18.03.2022	17.03.2022
44	75:16:310438:70	18.03.2022	17.03.2022
45	75:21:230558:116	18.03.2022	17.03.2022
46	75:22:000000:1162	18.03.2022	17.03.2022
47	75:22:272801:436	18.03.2022	17.03.2022
48	75:24:240227:468	18.03.2022	17.03.2022
49	75:24:270108:195	18.03.2022	17.03.2022
50	75:24:340411:372	18.03.2022	17.03.2022
51	75:25:040111:143	18.03.2022	17.03.2022
52	75:28:070221:43	18.03.2022	17.03.2022
53	75:32:010405:327	18.03.2022	17.03.2022

**Продолжение Приложения №1**

54	75:32:020142:205	18.03.2022	17.03.2022
55	75:32:021139:290	18.03.2022	17.03.2022
56	75:32:030760:118	18.03.2022	17.03.2022
57	75:32:030763:478	18.03.2022	17.03.2022
58	75:32:040508:10067	18.03.2022	17.03.2022
59	75:32:040508:1524	18.03.2022	17.03.2022
60	75:32:040508:2588	18.03.2022	17.03.2022
61	75:32:040508:9803	18.03.2022	17.03.2022
62	75:32:040511:968	18.03.2022	17.03.2022
63	80:02:010143:237	18.03.2022	17.03.2022

Руководитель



(подпись)

Б.Д. Жамбалов


Заместитель руководителя по  
государственной кадастровой  
оценке



(подпись)

Л.Ю. Букина


Начальник отдела государственной  
кадастровой оценки



(подпись)

А.А. Тимофеева

Главный оценщик



(подпись)

С.И. Бычков