

Акт об определении кадастровой стоимости

№ АОКС-75-2022/000053-ОКС

22.03.2022

КГБУ «ЗабГеоИнформЦентр»

I. Количество объектов недвижимости, указанных в настоящем акте				
1.1	Количество объектов недвижимости, указанных в настоящем акте, кадастровая стоимость которых определена бюджетным учреждением			59
1.2	Количество объектов недвижимости, указанных в настоящем акте, изменение сведений Единого государственного реестра недвижимости о которых не влечет за собой изменение их кадастровой стоимости			98
II. Перечень объектов недвижимости, кадастровая стоимость которых определена				
№ п/п	Кадастровый номер	Кадастровая стоимость, определенная бюджетным учреждением, руб.	Дата поступления сведений для определения кадастровой стоимости	Дата возникновения основания для определения кадастровой стоимости
1	75:12:200253:183	371 323,44	17.03.2022	16.03.2022
2	75:21:230239:240	779 662,76	17.03.2022	16.03.2022
3	75:24:240122:120	438 190,74	17.03.2022	16.03.2022
4	75:09:301301:155	314 938,24	17.03.2022	16.03.2022
5	75:10:050129:140	342 273,84	17.03.2022	16.03.2022
6	75:12:200215:137	661 579,82	17.03.2022	16.03.2022
7	75:12:200222:108	375 741,83	17.03.2022	16.03.2022
8	75:12:200226:70	366 315,76	17.03.2022	16.03.2022
9	75:12:200233:144	2 955 314,42	17.03.2022	16.03.2022
10	75:12:200235:110	713 801,42	17.03.2022	16.03.2022
11	75:04:120101:235	1 152 609,35	17.03.2022	16.03.2022
12	75:04:160347:705	392 931,15	17.03.2022	16.03.2022
13	75:08:070132:170	214 763,90	17.03.2022	16.03.2022
14	75:10:050139:196	569 016,49	17.03.2022	16.03.2022
15	75:10:090102:596	273 347,25	17.03.2022	16.03.2022
16	75:12:130101:267	300 790,33	17.03.2022	16.03.2022
17	75:22:260102:1367	1 026 070,34	17.03.2022	16.03.2022
18	75:22:821201:1324	1 108 115,24	17.03.2022	16.03.2022
19	75:32:020803:571	2 002 231,70	17.03.2022	16.03.2022
20	75:32:030111:214	2 520 622,44	17.03.2022	16.03.2022
21	75:32:040513:1645	2 609 594,79	17.03.2022	16.03.2022

Продолжение Приложения №1

22	75:12:200155:249	854262,65	17.03.2022	16.03.2022
23	75:22:260106:475	1443727,62	17.03.2022	16.03.2022
24	75:12:200155:250	264469,10	17.03.2022	16.03.2022
25	75:12:200155:251	60397,79	17.03.2022	16.03.2022
26	75:12:200155:252	95629,83	17.03.2022	16.03.2022
27	75:21:020201:124	2650833,68	17.03.2022	16.03.2022
28	75:28:070419:854	981949,35	17.03.2022	16.03.2022
29	75:32:000000:4134	14379775,02	17.03.2022	16.03.2022
30	75:32:000000:4135	14229793,50	17.03.2022	16.03.2022
31	75:32:040602:147	5006052,45	17.03.2022	16.03.2022
32	75:32:040602:148	5821605,86	17.03.2022	16.03.2022
33	75:32:040602:149	2941744,26	17.03.2022	16.03.2022
34	75:32:040602:150	12594384,63	17.03.2022	16.03.2022
35	75:32:030630:128	30900,95	17.03.2022	16.03.2022
36	80:02:110101:790	179867,10	17.03.2022	16.03.2022
37	75:04:000000:1590	63596548,12	17.03.2022	16.03.2022
38	75:04:000000:1591	44393300,63	17.03.2022	16.03.2022
39	75:04:000000:1592	8821065,54	17.03.2022	16.03.2022
40	75:32:030855:210	26881894,40	17.03.2022	16.03.2022
41	75:32:000000:1587	2404171,26	17.03.2022	16.03.2022
42	75:32:000000:1594	2465571,49	17.03.2022	16.03.2022
43	75:32:000000:1608	3177865,20	17.03.2022	16.03.2022
44	75:32:000000:1612	4924324,80	17.03.2022	16.03.2022
45	75:32:000000:1614	4768092,00	17.03.2022	16.03.2022
46	75:21:000000:825	677413,04	17.03.2022	16.03.2022
47	75:22:272501:481	114699,64	17.03.2022	16.03.2022
48	75:32:030640:766	191262,78	17.03.2022	16.03.2022
49	75:32:020303:200	3580466,24	17.03.2022	16.03.2022
50	80:02:140601:251	52688,89	17.03.2022	16.03.2022
51	75:14:260111:137	292287,42	17.03.2022	16.03.2022
52	75:32:040506:2288	390571,79	17.03.2022	16.03.2022
53	75:32:040511:5242	202542,52	17.03.2022	16.03.2022
54	75:32:040508:11184	736042,01	17.03.2022	16.03.2022
55	75:09:300418:768	1304499,46	17.03.2022	16.03.2022
56	75:21:230883:1378	1680114,80	17.03.2022	16.03.2022
57	75:32:040941:252	1808031,62	17.03.2022	16.03.2022
58	75:32:000000:1601	2350243,92	17.03.2022	16.03.2022
59	75:32:000000:1613	2377481,76	17.03.2022	16.03.2022

III. Перечень объектов недвижимости, изменение сведений в Едином государственном реестре недвижимости о которых не влечет за собой изменение их кадастровой стоимости

№ п/п	Кадастровый номер	Дата поступления сведений для определения кадастровой стоимости	Дата возникновения основания для определения кадастровой стоимости
1	75:04:100103:71	17.03.2022	16.03.2022
2	75:12:200220:88	17.03.2022	16.03.2022
3	75:22:660101:45	17.03.2022	16.03.2022
4	75:24:240236:76	17.03.2022	16.03.2022
5	75:32:000000:1586	17.03.2022	16.03.2022
6	75:32:000000:1610	17.03.2022	16.03.2022


Продолжение Приложения №1

7	75:32:020312:139	17.03.2022	16.03.2022
8	75:32:020312:140	17.03.2022	16.03.2022
9	75:32:020312:142	17.03.2022	16.03.2022
10	75:32:020516:59	17.03.2022	16.03.2022
11	75:32:040101:17	17.03.2022	16.03.2022
12	75:32:040603:111	17.03.2022	16.03.2022
13	80:01:120101:1055	17.03.2022	16.03.2022
14	80:02:050101:810	17.03.2022	16.03.2022
15	80:02:050101:811	17.03.2022	16.03.2022
16	80:02:050101:850	17.03.2022	16.03.2022
17	80:02:050101:881	17.03.2022	16.03.2022
18	80:02:050101:882	17.03.2022	16.03.2022
19	80:02:050101:884	17.03.2022	16.03.2022
20	80:02:060101:201	17.03.2022	16.03.2022
21	75:04:160332:285	17.03.2022	16.03.2022
22	75:09:300429:1013	17.03.2022	16.03.2022
23	75:12:200153:71	17.03.2022	16.03.2022
24	75:12:200213:93	17.03.2022	16.03.2022
25	75:12:200214:48	17.03.2022	16.03.2022
26	75:12:200214:49	17.03.2022	16.03.2022
27	75:12:200214:53	17.03.2022	16.03.2022
28	75:12:200214:55	17.03.2022	16.03.2022
29	75:12:200215:141	17.03.2022	16.03.2022
30	75:12:200215:142	17.03.2022	16.03.2022
31	75:12:200215:147	17.03.2022	16.03.2022
32	75:12:200215:148	17.03.2022	16.03.2022
33	75:12:200215:151	17.03.2022	16.03.2022
34	75:12:200216:75	17.03.2022	16.03.2022
35	75:12:200216:76	17.03.2022	16.03.2022
36	75:12:200216:79	17.03.2022	16.03.2022
37	75:12:200217:71	17.03.2022	16.03.2022
38	75:12:200217:74	17.03.2022	16.03.2022
39	75:12:200218:62	17.03.2022	16.03.2022
40	75:12:200218:64	17.03.2022	16.03.2022
41	75:12:200218:66	17.03.2022	16.03.2022
42	75:12:200218:74	17.03.2022	16.03.2022
43	75:12:200218:76	17.03.2022	16.03.2022
44	75:12:200218:77	17.03.2022	16.03.2022
45	75:12:200218:78	17.03.2022	16.03.2022
46	75:12:200218:82	17.03.2022	16.03.2022
47	75:12:200219:60	17.03.2022	16.03.2022
48	75:12:200219:63	17.03.2022	16.03.2022
49	75:12:200219:65	17.03.2022	16.03.2022
50	75:12:200219:66	17.03.2022	16.03.2022
51	75:12:200220:87	17.03.2022	16.03.2022
52	75:12:200220:91	17.03.2022	16.03.2022
53	75:12:200220:93	17.03.2022	16.03.2022
54	75:12:200221:137	17.03.2022	16.03.2022
55	75:12:200221:139	17.03.2022	16.03.2022
56	75:12:200221:148	17.03.2022	16.03.2022
57	75:12:200221:149	17.03.2022	16.03.2022
58	75:12:200221:152	17.03.2022	16.03.2022
59	75:12:200221:154	17.03.2022	16.03.2022

Продолжение Приложения №1


60	75:12:200221:155	17.03.2022	16.03.2022
61	75:12:200221:156	17.03.2022	16.03.2022
62	75:12:200222:107	17.03.2022	16.03.2022
63	75:12:200222:118	17.03.2022	16.03.2022
64	75:12:200222:120	17.03.2022	16.03.2022
65	75:12:200222:127	17.03.2022	16.03.2022
66	75:12:200222:134	17.03.2022	16.03.2022
67	75:12:200222:135	17.03.2022	16.03.2022
68	75:12:200222:136	17.03.2022	16.03.2022
69	75:12:200224:57	17.03.2022	16.03.2022
70	75:12:200224:59	17.03.2022	16.03.2022
71	75:12:200226:58	17.03.2022	16.03.2022
72	75:12:200226:67	17.03.2022	16.03.2022
73	75:12:200226:68	17.03.2022	16.03.2022
74	75:12:200228:64	17.03.2022	16.03.2022
75	75:12:200230:23	17.03.2022	16.03.2022
76	75:12:200236:19	17.03.2022	16.03.2022
77	75:12:200236:20	17.03.2022	16.03.2022
78	75:16:310108:266	17.03.2022	16.03.2022
79	75:24:340417:135	17.03.2022	16.03.2022
80	75:25:080103:734	17.03.2022	16.03.2022
81	75:28:070409:194	17.03.2022	16.03.2022
82	75:32:020134:514	17.03.2022	16.03.2022
83	75:32:020136:764	17.03.2022	16.03.2022
84	75:32:020145:318	17.03.2022	16.03.2022
85	75:32:030615:105	17.03.2022	16.03.2022
86	75:32:030646:683	17.03.2022	16.03.2022
87	75:32:030713:706	17.03.2022	16.03.2022
88	75:32:030721:417	17.03.2022	16.03.2022
89	75:32:030723:1015	17.03.2022	16.03.2022
90	75:32:030742:397	17.03.2022	16.03.2022
91	75:32:030742:68	17.03.2022	16.03.2022
92	75:32:030827:198	17.03.2022	16.03.2022
93	75:32:030827:248	17.03.2022	16.03.2022
94	75:32:030834:77	17.03.2022	16.03.2022
95	75:32:040507:1667	17.03.2022	16.03.2022
96	75:32:040508:1388	17.03.2022	16.03.2022
97	75:32:040512:2573	17.03.2022	16.03.2022
98	75:12:200222:129	17.03.2022	16.03.2022

Руководитель


(подпись)


Б.Д. Жамбалов

Заместитель руководителя по
государственной кадастровой
оценке


(подпись)

Л.Ю .Букина

Начальник отдела государственной
кадастровой оценки


(подпись)

А.А. Тимофеева

Главный оценщик

С.И. Бычков