

Акт об определении кадастровой стоимости

№ АОКС-75-2022/000052-ОКС

22.03.2022

КГБУ «ЗабГеоИнформЦентр»

I. Количество объектов недвижимости, указанных в настоящем акте				
1.1	Количество объектов недвижимости, указанных в настоящем акте, кадастровая стоимость которых определена бюджетным учреждением			95
1.2	Количество объектов недвижимости, указанных в настоящем акте, изменение сведений Единого государственного реестра недвижимости о которых не влечет за собой изменение их кадастровой стоимости			58
II. Перечень объектов недвижимости, кадастровая стоимость которых определена				
№ п/п	Кадастровый номер	Кадастровая стоимость, определенная бюджетным учреждением, руб.	Дата поступления сведений для определения кадастровой стоимости	Дата возникновения основания для определения кадастровой стоимости
1	75:22:500101:176	187 705,92	16.03.2022	15.03.2022
2	75:32:010308:161	13 267 203,84	16.03.2022	15.03.2022
3	75:32:030621:613	389 901,96	16.03.2022	15.03.2022
4	75:32:010308:149	952 733,10	16.03.2022	15.03.2022
5	75:32:010308:157	468 848,58	16.03.2022	15.03.2022
6	75:32:010308:168	1 000 797,60	16.03.2022	15.03.2022
7	75:32:010308:169	1 060 884,00	16.03.2022	15.03.2022
8	75:32:010308:176	1 314 583,83	16.03.2022	15.03.2022
9	75:32:030621:614	1 668 643,20	16.03.2022	15.03.2022
10	75:32:030621:615	1 668 643,20	16.03.2022	15.03.2022
11	75:22:500101:187	1 628 924,49	16.03.2022	15.03.2022
12	75:32:030403:85	5 674 561,75	16.03.2022	15.03.2022
13	75:32:030621:612	5 280 591,00	16.03.2022	15.03.2022
14	75:32:010334:76	12 475 429,55	16.03.2022	15.03.2022
15	75:22:500101:150	382 582,45	16.03.2022	15.03.2022
16	75:32:030621:611	4 585 134,60	16.03.2022	15.03.2022
17	80:02:110101:782	287 787,36	16.03.2022	15.03.2022
18	80:02:110101:783	287 787,36	16.03.2022	15.03.2022
19	80:02:110101:789	287 787,36	16.03.2022	15.03.2022
20	75:04:110401:120	454 858,71	16.03.2022	15.03.2022
21	75:06:010104:174	245 163,07	16.03.2022	15.03.2022

Продолжение Приложения №1

22	75:09:010101:155	300140,76	16.03.2022	15.03.2022
23	75:09:050101:818	308801,42	16.03.2022	15.03.2022
24	75:09:300101:1102	343253,68	16.03.2022	15.03.2022
25	75:14:320103:285	124865,66	16.03.2022	15.03.2022
26	80:02:140201:253	1370698,89	16.03.2022	15.03.2022
27	80:02:140201:254	2755122,81	16.03.2022	15.03.2022
28	80:02:140201:255	4137285,90	16.03.2022	15.03.2022
29	80:02:140201:256	5575378,71	16.03.2022	15.03.2022
30	80:02:140201:257	6969237,00	16.03.2022	15.03.2022
31	80:02:140201:258	8265321,24	16.03.2022	15.03.2022
32	80:02:140201:259	9642884,46	16.03.2022	15.03.2022
33	80:02:140201:260	637563,99	16.03.2022	15.03.2022
34	80:02:140201:261	12234283,20	16.03.2022	15.03.2022
35	75:16:310427:660	136019,53	16.03.2022	15.03.2022
36	75:21:000000:824	621263,22	16.03.2022	15.03.2022
37	75:06:080336:417	5005880,84	16.03.2022	15.03.2022
38	75:12:200156:231	1635452,53	16.03.2022	15.03.2022
39	75:06:080353:561	3516460,04	16.03.2022	15.03.2022
40	75:06:080353:562	1691345,81	16.03.2022	15.03.2022
41	75:10:050149:321	481211,73	16.03.2022	15.03.2022
42	75:22:500141:344	617563,12	16.03.2022	15.03.2022
43	75:11:080104:376	809873,55	16.03.2022	15.03.2022
44	75:20:120404:248	517897,60	16.03.2022	15.03.2022
45	75:21:220101:635	844296,88	16.03.2022	15.03.2022
46	75:22:300101:314	1019852,81	16.03.2022	15.03.2022
47	75:32:010223:209	871009,88	16.03.2022	15.03.2022
48	75:24:240214:272	387450,80	16.03.2022	15.03.2022
49	75:24:240243:129	480297,05	16.03.2022	15.03.2022
50	75:24:340409:392	447831,87	16.03.2022	15.03.2022
51	75:12:200208:305	617621,36	16.03.2022	15.03.2022
52	75:12:200209:127	529470,27	16.03.2022	15.03.2022
53	75:12:200209:132	390235,69	16.03.2022	15.03.2022
54	75:12:200209:134	481458,24	16.03.2022	15.03.2022
55	75:12:200213:100	362367,21	16.03.2022	15.03.2022
56	75:12:200213:97	196003,37	16.03.2022	15.03.2022
57	75:24:240243:214	477137,20	16.03.2022	15.03.2022
58	75:12:200154:500	5656632,48	16.03.2022	15.03.2022
59	75:22:420102:1275	1336298,48	16.03.2022	15.03.2022
60	75:05:270104:260	434699,41	16.03.2022	15.03.2022
61	75:06:080118:236	623556,62	16.03.2022	15.03.2022
62	75:19:220230:146	419930,14	16.03.2022	15.03.2022
63	75:20:200105:324	329615,16	16.03.2022	15.03.2022
64	75:21:230573:450	1097567,60	16.03.2022	15.03.2022
65	75:22:080101:1129	498262,08	16.03.2022	15.03.2022
66	75:32:030119:260	1020762,71	16.03.2022	15.03.2022
67	75:32:030182:272	587865,88	16.03.2022	15.03.2022
68	75:32:030601:1555	3801114,39	16.03.2022	15.03.2022
69	75:32:040912:157	1946168,59	16.03.2022	15.03.2022
70	80:02:010143:405	648343,72	16.03.2022	15.03.2022
71	80:02:030201:302	343896,00	16.03.2022	15.03.2022
72	75:05:160103:1094	242391,56	16.03.2022	15.03.2022
73	75:12:200150:311	456054,30	16.03.2022	15.03.2022

Продолжение Приложения №1

74	75:22:420102:1276	303734,02	16.03.2022	15.03.2022
75	75:21:000000:822	144270,40	16.03.2022	15.03.2022
76	75:21:000000:823	170607,50	16.03.2022	15.03.2022
77	75:28:000000:1358	241767,20	16.03.2022	15.03.2022
78	80:02:000000:591	26877175,00	16.03.2022	15.03.2022
79	80:02:110101:781	5307653,00	16.03.2022	15.03.2022
80	80:02:110101:784	5038150,52	16.03.2022	15.03.2022
81	80:02:110101:787	4899348,00	16.03.2022	15.03.2022
82	80:02:000000:589	1530900,00	16.03.2022	15.03.2022
83	80:02:110101:786	3074800,00	16.03.2022	15.03.2022
84	80:02:110101:788	1775873,00	16.03.2022	15.03.2022
85	75:32:000000:4133	83667,99	16.03.2022	15.03.2022
86	80:02:000000:590	602952,00	16.03.2022	15.03.2022
87	80:02:110101:785	2555301,00	16.03.2022	15.03.2022
88	75:32:040602:145	2721626,38	16.03.2022	15.03.2022
89	75:32:040602:146	1754436,84	16.03.2022	15.03.2022
90	75:18:170123:390	892631,29	16.03.2022	15.03.2022
91	75:32:010354:585	1657010,09	16.03.2022	15.03.2022
92	75:32:030606:820	2782280,83	16.03.2022	15.03.2022
93	75:32:030829:592	2021714,66	16.03.2022	15.03.2022
94	75:32:030829:593	3291438,96	16.03.2022	15.03.2022
95	75:09:300413:420	7248381,90	16.03.2022	15.03.2022


III. Перечень объектов недвижимости, изменение сведений в Едином государственном реестре недвижимости о которых не влечет за собой изменение их кадастровой стоимости

№ п/п	Кадастровый номер	Дата поступления сведений для определения кадастровой стоимости	Дата возникновения основания для определения кадастровой стоимости
1	75:08:040104:366	16.03.2022	15.03.2022
2	75:09:300101:554	16.03.2022	15.03.2022
3	75:19:130101:65	16.03.2022	15.03.2022
4	75:20:200103:49	16.03.2022	15.03.2022
5	75:22:060103:298	16.03.2022	15.03.2022
6	75:22:060103:586	16.03.2022	15.03.2022
7	75:22:270802:128	16.03.2022	15.03.2022
8	75:22:271104:60	16.03.2022	15.03.2022
9	75:22:500101:151	16.03.2022	15.03.2022
10	75:22:500101:153	16.03.2022	15.03.2022
11	75:32:000000:1597	16.03.2022	15.03.2022
12	75:32:010101:1385	16.03.2022	15.03.2022
13	75:32:010308:153	16.03.2022	15.03.2022
14	75:32:010308:174	16.03.2022	15.03.2022
15	75:32:010308:178	16.03.2022	15.03.2022
16	75:32:010308:179	16.03.2022	15.03.2022
17	75:32:020138:49	16.03.2022	15.03.2022
18	75:32:030525:484	16.03.2022	15.03.2022
19	75:32:030525:485	16.03.2022	15.03.2022
20	75:32:030525:646	16.03.2022	15.03.2022
21	75:32:030525:650	16.03.2022	15.03.2022
22	75:32:030525:657	16.03.2022	15.03.2022

Продолжение Приложения №1

23	75:32:030603:329	16.03.2022	15.03.2022
24	75:32:030603:391	16.03.2022	15.03.2022
25	80:03:010106:313	16.03.2022	15.03.2022
26	75:06:050101:659	16.03.2022	15.03.2022
27	75:08:100159:34	16.03.2022	15.03.2022
28	75:09:300431:551	16.03.2022	15.03.2022
29	75:09:302301:3199	16.03.2022	15.03.2022
30	75:12:200208:309	16.03.2022	15.03.2022
31	75:12:200208:311	16.03.2022	15.03.2022
32	75:12:200209:136	16.03.2022	15.03.2022
33	75:12:200209:139	16.03.2022	15.03.2022
34	75:12:200209:140	16.03.2022	15.03.2022
35	75:12:200209:143	16.03.2022	15.03.2022
36	75:12:200209:146	16.03.2022	15.03.2022
37	75:12:200209:147	16.03.2022	15.03.2022
38	75:12:200209:148	16.03.2022	15.03.2022
39	75:12:200209:149	16.03.2022	15.03.2022
40	75:12:200213:113	16.03.2022	15.03.2022
41	75:12:200213:79	16.03.2022	15.03.2022
42	75:12:200213:80	16.03.2022	15.03.2022
43	75:12:200213:87	16.03.2022	15.03.2022
44	75:16:310001:584	16.03.2022	15.03.2022
45	75:28:070306:418	16.03.2022	15.03.2022
46	75:32:020136:594	16.03.2022	15.03.2022
47	75:32:020136:700	16.03.2022	15.03.2022
48	75:32:020152:998	16.03.2022	15.03.2022
49	75:32:021114:254	16.03.2022	15.03.2022
50	75:32:030627:93	16.03.2022	15.03.2022
51	75:32:030641:397	16.03.2022	15.03.2022
52	75:32:030716:368	16.03.2022	15.03.2022
53	75:32:030734:47	16.03.2022	15.03.2022
54	75:32:030862:231	16.03.2022	15.03.2022
55	75:32:040511:1320	16.03.2022	15.03.2022
56	75:32:040914:58	16.03.2022	15.03.2022
57	80:01:180136:246	16.03.2022	15.03.2022
58	75:22:500101:261	16.03.2022	15.03.2022

Руководитель


(подпись)

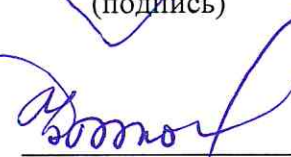
Б.Д. Жамбалов

Заместитель руководителя по
государственной кадастровой
оценке


(подпись)

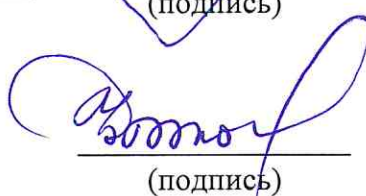
Л.Ю. Букина

Начальник отдела государственной
кадастровой оценки


(подпись)

А.А. Тимофеева

Главный оценщик


(подпись)

С.И. Бычков