

Акт об определении кадастровой стоимости

№ АОКС-75-2022/000051-ОКС

22.03.2022

КГБУ «ЗабГеоИнформЦентр»

I. Количество объектов недвижимости, указанных в настоящем акте				
1.1	Количество объектов недвижимости, указанных в настоящем акте, кадастровая стоимость которых определена бюджетным учреждением			92
1.2	Количество объектов недвижимости, указанных в настоящем акте, изменение сведений Единого государственного реестра недвижимости о которых не влечет за собой изменение их кадастровой стоимости			60
II. Перечень объектов недвижимости, кадастровая стоимость которых определена				
№ п/п	Кадастровый номер	Кадастровая стоимость, определенная бюджетным учреждением, руб.	Дата поступления сведений для определения кадастровой стоимости	Дата возникновения основания для определения кадастровой стоимости
1	75:16:140101:55	1 279 519,52	15.03.2022	14.03.2022
2	75:18:180606:82	4 769 423,69	15.03.2022	14.03.2022
3	75:12:200150:309	1 942 830,26	15.03.2022	14.03.2022
4	75:21:230124:430	156 196,20	15.03.2022	14.03.2022
5	75:21:230580:1253	942 933,07	15.03.2022	14.03.2022
6	75:21:230601:486	377 748,48	15.03.2022	14.03.2022
7	75:21:230865:209	857 242,48	15.03.2022	14.03.2022
8	75:32:030604:658	502 833,81	15.03.2022	14.03.2022
9	80:02:140201:249	1 487 748,92	15.03.2022	14.03.2022
10	80:02:140201:250	1 379 096,40	15.03.2022	14.03.2022
11	80:02:140201:251	1 379 096,40	15.03.2022	14.03.2022
12	80:02:140201:252	1 379 096,40	15.03.2022	14.03.2022
13	80:03:010111:452	8 901 537,39	15.03.2022	14.03.2022
14	75:32:030731:939	73 607,11	15.03.2022	14.03.2022
15	75:12:130101:266	284 014,93	15.03.2022	14.03.2022
16	75:12:200150:310	458 126,48	15.03.2022	14.03.2022
17	75:12:200205:251	176 034,05	15.03.2022	14.03.2022
18	75:12:200205:252	93 238,38	15.03.2022	14.03.2022
19	75:12:200205:253	216 313,03	15.03.2022	14.03.2022
20	75:12:200205:254	202 140,80	15.03.2022	14.03.2022
21	75:12:200205:255	299 108,71	15.03.2022	14.03.2022

Продолжение Приложения №1

22	75:12:200205:256	202140,80	15.03.2022	14.03.2022
23	75:12:200205:257	223026,19	15.03.2022	14.03.2022
24	75:12:200205:258	230485,26	15.03.2022	14.03.2022
25	75:12:200208:504	348010,13	15.03.2022	14.03.2022
26	75:16:310441:1560	637069,16	15.03.2022	14.03.2022
27	75:32:030650:1642	115613,46	15.03.2022	14.03.2022
28	75:32:030723:1742	284267,01	15.03.2022	14.03.2022
29	75:08:100103:431	1479495,95	15.03.2022	14.03.2022
30	75:22:130103:96	437829,90	15.03.2022	14.03.2022
31	75:22:260106:193	366788,61	15.03.2022	14.03.2022
32	75:22:273702:239	189647,37	15.03.2022	14.03.2022
33	75:23:170113:168	929079,76	15.03.2022	14.03.2022
34	75:32:021302:194	5789717,70	15.03.2022	14.03.2022
35	75:22:273801:126	100293,77	15.03.2022	14.03.2022
36	75:20:120509:73	1432351,24	15.03.2022	14.03.2022
37	75:12:200206:70	258793,16	15.03.2022	14.03.2022
38	75:12:200207:112	341679,83	15.03.2022	14.03.2022
39	75:12:200207:113	339173,62	15.03.2022	14.03.2022
40	75:12:200207:117	353325,59	15.03.2022	14.03.2022
41	75:12:200207:119	470799,57	15.03.2022	14.03.2022
42	75:12:200207:123	348302,80	15.03.2022	14.03.2022
43	75:12:200208:281	640147,91	15.03.2022	14.03.2022
44	75:12:200208:286	327272,02	15.03.2022	14.03.2022
45	75:12:200208:288	411729,32	15.03.2022	14.03.2022
46	75:12:200208:293	487185,08	15.03.2022	14.03.2022
47	75:12:200208:310	449280,52	15.03.2022	14.03.2022
48	75:06:080347:646	983631,38	15.03.2022	14.03.2022
49	75:18:170117:245	292298,58	15.03.2022	14.03.2022
50	75:20:060107:350	519215,34	15.03.2022	14.03.2022
51	75:22:270802:326	715985,53	15.03.2022	14.03.2022
52	75:22:274601:331	3438528,44	15.03.2022	14.03.2022
53	75:32:040208:219	1189877,48	15.03.2022	14.03.2022
54	75:32:040355:1723	542015,12	15.03.2022	14.03.2022
55	80:01:180105:557	744432,55	15.03.2022	14.03.2022
56	80:02:040101:927	484326,73	15.03.2022	14.03.2022
57	80:03:010121:315	477346,80	15.03.2022	14.03.2022
58	75:12:200154:498	3980173,95	15.03.2022	14.03.2022
59	75:12:200154:499	461128,74	15.03.2022	14.03.2022
60	75:07:050304:132	142781,70	15.03.2022	14.03.2022
61	75:12:200207:267	342515,23	15.03.2022	14.03.2022
62	75:12:200208:501	608702,64	15.03.2022	14.03.2022
63	75:12:200208:502	578601,96	15.03.2022	14.03.2022
64	75:12:200208:503	571912,92	15.03.2022	14.03.2022
65	75:10:020101:280	274337,28	15.03.2022	14.03.2022
66	75:08:000000:1713	134983,20	15.03.2022	14.03.2022
67	75:08:070183:125	1209106,25	15.03.2022	14.03.2022
68	75:08:070183:126	132700,44	15.03.2022	14.03.2022
69	75:08:070183:127	1363209,12	15.03.2022	14.03.2022
70	75:08:070183:128	116959,44	15.03.2022	14.03.2022
71	75:08:070183:129	2398052,28	15.03.2022	14.03.2022
72	75:08:070183:130	228330,34	15.03.2022	14.03.2022
73	75:20:260201:163	320573,70	15.03.2022	14.03.2022

Продолжение Приложения №1

74	75:20:320101:235	74220,96	15.03.2022	14.03.2022
75	75:24:000000:1116	1194537,60	15.03.2022	14.03.2022
76	75:32:020503:218	432920,45	15.03.2022	14.03.2022
77	75:32:020503:219	1115959,22	15.03.2022	14.03.2022
78	75:32:040602:141	78707,30	15.03.2022	14.03.2022
79	75:32:040602:142	373466,80	15.03.2022	14.03.2022
80	75:32:040602:143	1501581,30	15.03.2022	14.03.2022
81	75:32:040602:144	84374,25	15.03.2022	14.03.2022
82	75:32:020503:216	947160,36	15.03.2022	14.03.2022
83	75:32:040509:1709	693313,60	15.03.2022	14.03.2022
84	75:32:020503:217	198338,32	15.03.2022	14.03.2022
85	75:09:300431:1545	1792369,04	15.03.2022	14.03.2022
86	75:09:302301:6679	1355261,04	15.03.2022	14.03.2022
87	75:32:010435:591	748120,59	15.03.2022	14.03.2022
88	75:32:010633:997	1987265,34	15.03.2022	14.03.2022
89	75:32:020126:89	1165021,67	15.03.2022	14.03.2022
90	75:32:030607:606	2265129,93	15.03.2022	14.03.2022
91	75:32:030744:945	1658227,90	15.03.2022	14.03.2022
92	75:32:030861:71	2744604,10	15.03.2022	14.03.2022


III. Перечень объектов недвижимости, изменение сведений в Едином государственном реестре недвижимости о которых не влечет за собой изменение их кадастровой стоимости

№ п/п	Кадастровый номер	Дата поступления сведений для определения кадастровой стоимости	Дата возникновения основания для определения кадастровой стоимости
1	75:08:100152:60	15.03.2022	14.03.2022
2	75:21:230125:138	15.03.2022	14.03.2022
3	75:22:270101:2360	15.03.2022	14.03.2022
4	75:22:270401:68	15.03.2022	14.03.2022
5	75:22:270701:94	15.03.2022	14.03.2022
6	75:22:660122:4179	15.03.2022	14.03.2022
7	75:27:020101:46	15.03.2022	14.03.2022
8	75:32:030158:279	15.03.2022	14.03.2022
9	75:32:030714:14	15.03.2022	14.03.2022
10	80:01:130101:917	15.03.2022	14.03.2022
11	80:02:040101:677	15.03.2022	14.03.2022
12	80:02:040101:678	15.03.2022	14.03.2022
13	80:02:040101:682	15.03.2022	14.03.2022
14	75:04:110301:802	15.03.2022	14.03.2022
15	75:08:100162:739	15.03.2022	14.03.2022
16	75:12:200206:61	15.03.2022	14.03.2022
17	75:12:200206:63	15.03.2022	14.03.2022
18	75:12:200206:64	15.03.2022	14.03.2022
19	75:12:200207:91	15.03.2022	14.03.2022
20	75:12:200207:94	15.03.2022	14.03.2022
21	75:12:200207:95	15.03.2022	14.03.2022
22	75:12:200207:96	15.03.2022	14.03.2022
23	75:12:200207:99	15.03.2022	14.03.2022
24	75:12:200208:258	15.03.2022	14.03.2022
25	75:12:200208:259	15.03.2022	14.03.2022

Продолжение Приложения №1

26	75:12:200208:260	15.03.2022	14.03.2022
27	75:12:200208:261	15.03.2022	14.03.2022
28	75:12:200208:267	15.03.2022	14.03.2022
29	75:12:200208:280	15.03.2022	14.03.2022
30	75:12:200208:292	15.03.2022	14.03.2022
31	75:12:200208:295	15.03.2022	14.03.2022
32	75:12:200209:135	15.03.2022	14.03.2022
33	75:12:290102:165	15.03.2022	14.03.2022
34	75:22:270401:86	15.03.2022	14.03.2022
35	75:24:240226:156	15.03.2022	14.03.2022
36	75:25:100113:116	15.03.2022	14.03.2022
37	75:28:070527:36	15.03.2022	14.03.2022
38	75:32:010315:431	15.03.2022	14.03.2022
39	75:32:010670:1432	15.03.2022	14.03.2022
40	75:32:020129:109	15.03.2022	14.03.2022
41	75:32:020134:484	15.03.2022	14.03.2022
42	75:32:021114:305	15.03.2022	14.03.2022
43	75:32:021127:86	15.03.2022	14.03.2022
44	75:32:030608:4085	15.03.2022	14.03.2022
45	75:32:030621:92	15.03.2022	14.03.2022
46	75:32:030647:419	15.03.2022	14.03.2022
47	75:32:030714:136	15.03.2022	14.03.2022
48	75:32:030731:412	15.03.2022	14.03.2022
49	75:32:030757:68	15.03.2022	14.03.2022
50	75:32:030760:276	15.03.2022	14.03.2022
51	75:32:030804:282	15.03.2022	14.03.2022
52	75:32:030857:417	15.03.2022	14.03.2022
53	75:32:040507:979	15.03.2022	14.03.2022
54	75:32:040511:3856	15.03.2022	14.03.2022
55	75:32:040512:3550	15.03.2022	14.03.2022
56	80:02:010118:82	15.03.2022	14.03.2022
57	75:03:470201:195	15.03.2022	14.03.2022
58	75:12:200208:291	15.03.2022	14.03.2022
59	75:12:200208:296	15.03.2022	14.03.2022
60	75:07:050304:133	15.03.2022	14.03.2022

Руководитель


(подпись)

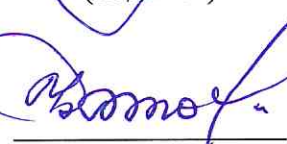
Б.Д. Жамбалов

Заместитель руководителя по
государственной кадастровой
оценке


(подпись)

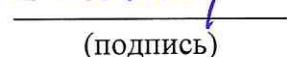
Л.Ю. Букина

Начальник отдела государственной
кадастровой оценки


(подпись)

А.А. Тимофеева

Главный оценщик


(подпись)

С.И. Бычков