

Акт об определении кадастровой стоимости

№ АОКС-75-2022/000050-ЗНП

17.03.2022

КГБУ «ЗабГеоИнформЦентр»

I. Количество объектов недвижимости, указанных в настоящем акте				
1.1	Количество объектов недвижимости, указанных в настоящем акте, кадастровая стоимость которых определена бюджетным учреждением			39
1.2	Количество объектов недвижимости, указанных в настоящем акте, изменение сведений Единого государственного реестра недвижимости о которых не влечет за собой изменение их кадастровой стоимости			55
II. Перечень объектов недвижимости, кадастровая стоимость которых определена				
№ п/п	Кадастровый номер	Кадастровая стоимость, определенная бюджетным учреждением, руб.	Дата поступления сведений для определения кадастровой стоимости	Дата возникновения основания для определения кадастровой стоимости
1	75:06:080120:105	52 767,00	14.03.2022	11.03.2022
2	75:06:080132:219	364 068,00	14.03.2022	11.03.2022
3	75:08:100109:269	30 359,00	14.03.2022	11.03.2022
4	75:08:100110:560	196 966,26	14.03.2022	11.03.2022
5	75:08:100324:349	406 169,40	14.03.2022	11.03.2022
6	75:10:080101:236	379 740,00	14.03.2022	11.03.2022
7	75:12:200219:290	58 735,43	14.03.2022	11.03.2022
8	75:16:240107:28	220 596,39	14.03.2022	11.03.2022
9	75:18:170121:964	49 408,32	14.03.2022	11.03.2022
10	75:18:330111:211	386 330,58	14.03.2022	11.03.2022
11	75:20:120117:419	264 889,80	14.03.2022	11.03.2022
12	75:20:120217:636	301 752,50	14.03.2022	11.03.2022
13	75:20:160102:382	210 959,08	14.03.2022	11.03.2022
14	75:21:250101:605	59 114,88	14.03.2022	11.03.2022
15	75:22:000000:2493	523 150,00	14.03.2022	11.03.2022
16	75:22:000000:2534	78 756,30	14.03.2022	11.03.2022
17	75:22:000000:2535	78 010,54	14.03.2022	11.03.2022
18	75:22:000000:5	171 683 351,64	14.03.2022	11.03.2022
19	75:22:170131:322	98 967,96	14.03.2022	11.03.2022
20	75:22:180102:49	242 033,40	14.03.2022	11.03.2022
21	75:22:273501:52	172 533,45	14.03.2022	11.03.2022

Продолжение Приложения №1

22	75:22:274001:195	95955,79	14.03.2022	11.03.2022
23	75:22:274001:196	90430,80	14.03.2022	11.03.2022
24	75:22:320101:51	173546,00	14.03.2022	11.03.2022
25	75:22:660122:6531	246885,55	14.03.2022	11.03.2022
26	75:22:660122:6678	185867,46	14.03.2022	11.03.2022
27	75:22:660122:6679	144439,26	14.03.2022	11.03.2022
28	75:22:801401:123	41576,91	14.03.2022	11.03.2022
29	75:23:170107:6	157600,00	14.03.2022	11.03.2022
30	75:24:270108:407	213875,64	14.03.2022	11.03.2022
31	75:24:340409:588	781800,40	14.03.2022	11.03.2022
32	75:28:130115:150	124575,88	14.03.2022	11.03.2022
33	75:32:000000:1177	34095,20	14.03.2022	11.03.2022
34	75:32:010331:808	681962,35	14.03.2022	11.03.2022
35	75:32:020127:1142	43375056,40	14.03.2022	11.03.2022
36	75:32:030627:8	197588,37	14.03.2022	11.03.2022
37	75:32:030759:938	16651212,19	14.03.2022	11.03.2022
38	80:01:180140:309	204388,80	14.03.2022	11.03.2022
39	80:03:070101:943	92407,04	14.03.2022	11.03.2022


III. Перечень объектов недвижимости, изменение сведений в Едином государственном реестре недвижимости о которых не влечет за собой изменение их кадастровой стоимости

№ п/п	Кадастровый номер	Дата поступления сведений для определения кадастровой стоимости	Дата возникновения основания для определения кадастровой стоимости
1	75:03:290104:43	14.03.2022	11.03.2022
2	75:03:290155:447	14.03.2022	11.03.2022
3	75:04:160331:15	14.03.2022	11.03.2022
4	75:05:160101:17	14.03.2022	11.03.2022
5	75:05:160101:96	14.03.2022	11.03.2022
6	75:06:080123:9	14.03.2022	11.03.2022
7	75:06:080348:25	14.03.2022	11.03.2022
8	75:08:070183:4	14.03.2022	11.03.2022
9	75:08:100103:160	14.03.2022	11.03.2022
10	75:08:100314:9	14.03.2022	11.03.2022
11	75:08:100324:92	14.03.2022	11.03.2022
12	75:09:030101:61	14.03.2022	11.03.2022
13	75:09:050101:249	14.03.2022	11.03.2022
14	75:09:050101:265	14.03.2022	11.03.2022
15	75:10:280102:28	14.03.2022	11.03.2022
16	75:10:280102:29	14.03.2022	11.03.2022
17	75:10:440102:7	14.03.2022	11.03.2022
18	75:10:440102:8	14.03.2022	11.03.2022
19	75:10:450101:2	14.03.2022	11.03.2022
20	75:10:450101:69	14.03.2022	11.03.2022
21	75:16:310428:4	14.03.2022	11.03.2022
22	75:17:000000:25	14.03.2022	11.03.2022
23	75:18:170204:21	14.03.2022	11.03.2022

Продолжение Приложения №1


24	75:20:150102:229	14.03.2022	11.03.2022
25	75:21:000000:151	14.03.2022	11.03.2022
26	75:21:230125:248	14.03.2022	11.03.2022
27	75:22:060103:201	14.03.2022	11.03.2022
28	75:22:060103:207	14.03.2022	11.03.2022
29	75:22:080101:404	14.03.2022	11.03.2022
30	75:22:080101:941	14.03.2022	11.03.2022
31	75:22:170139:23	14.03.2022	11.03.2022
32	75:22:500142:58	14.03.2022	11.03.2022
33	75:22:500165:26	14.03.2022	11.03.2022
34	75:22:660121:1256	14.03.2022	11.03.2022
35	75:22:660122:6336	14.03.2022	11.03.2022
36	75:24:240131:4	14.03.2022	11.03.2022
37	75:24:240208:241	14.03.2022	11.03.2022
38	75:24:340409:5	14.03.2022	11.03.2022
39	75:28:000000:4	14.03.2022	11.03.2022
40	75:32:000000:18	14.03.2022	11.03.2022
41	75:32:000000:4066	14.03.2022	11.03.2022
42	75:32:010429:12	14.03.2022	11.03.2022
43	75:32:010437:36	14.03.2022	11.03.2022
44	75:32:010633:920	14.03.2022	11.03.2022
45	75:32:020129:14	14.03.2022	11.03.2022
46	75:32:020715:13	14.03.2022	11.03.2022
47	75:32:021131:123	14.03.2022	11.03.2022
48	75:32:030639:716	14.03.2022	11.03.2022
49	75:32:040333:632	14.03.2022	11.03.2022
50	75:32:040338:264	14.03.2022	11.03.2022
51	75:32:040341:52	14.03.2022	11.03.2022
52	75:32:040508:11183	14.03.2022	11.03.2022
53	80:01:180143:925	14.03.2022	11.03.2022
54	80:01:180169:84	14.03.2022	11.03.2022
55	80:02:140201:1	14.03.2022	11.03.2022

Руководитель


(подпись)

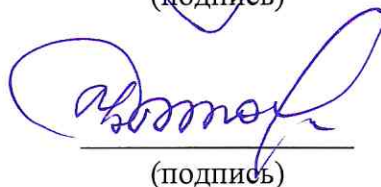
Б.Д. Жамбалов

Заместитель руководителя по
государственной кадастровой
оценке


(подпись)

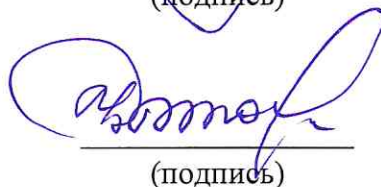
Л.Ю. Букина

Начальник отдела государственной
кадастровой оценки


(подпись)

А.А. Тимофеева

Главный оценщик


(подпись)

С.И. Бычков