

## Акт об определении кадастровой стоимости

№ АОКС-75-2024/000041-3У

06.03.2024

КГБУ «ЗабГеоИнформЦентр»

I. Количество объектов недвижимости, указанных в настоящем акте				
1.1	Количество объектов недвижимости, указанных в настоящем акте, кадастровая стоимость которых определена бюджетным учреждением			59
1.2	Количество объектов недвижимости, указанных в настоящем акте, изменение сведений Единого государственного реестра недвижимости о которых не влечет за собой изменение их кадастровой стоимости			113
II. Перечень объектов недвижимости, кадастровая стоимость которых определена				
№ п/п	Кадастровый номер	Кадастровая стоимость, определенная бюджетным учреждением, руб.	Дата поступления сведений для определения кадастровой стоимости	Дата возникновения основания для определения кадастровой стоимости
1	75:08:070154:171	2169365,52	21.02.2024	20.02.2024
2	75:08:090101:106	271325,67	21.02.2024	20.02.2024
3	75:10:050116:40	118973,44	21.02.2024	20.02.2024
4	75:10:050201:13	129315,36	21.02.2024	20.02.2024
5	75:10:060102:3	71920,00	21.02.2024	20.02.2024
6	75:16:220108:453	645508,50	21.02.2024	20.02.2024
7	75:17:340101:417	22107,00	21.02.2024	20.02.2024
8	75:17:340101:418	452670,40	21.02.2024	20.02.2024
9	75:19:000000:34	132955411,75	21.02.2024	20.02.2024
10	75:19:000000:545	2900802,96	21.02.2024	20.02.2024
11	75:21:230110:345	48466,64	21.02.2024	20.02.2024
12	75:21:230110:346	125923,49	21.02.2024	20.02.2024
13	75:21:230111:263	277791,36	21.02.2024	20.02.2024
14	75:21:230234:467	295800,00	21.02.2024	20.02.2024
15	75:21:230883:1745	130278,24	21.02.2024	20.02.2024
16	75:22:000000:2843	90575,10	21.02.2024	20.02.2024
17	75:22:170105:301	229972,34	21.02.2024	20.02.2024
18	75:22:170105:302	223912,70	21.02.2024	20.02.2024
19	75:22:170105:303	226129,80	21.02.2024	20.02.2024
20	75:22:180102:287	208626,18	21.02.2024	20.02.2024
21	75:22:260101:1281	153629,77	21.02.2024	20.02.2024

**Продолжение Приложения №1**

22	75:22:271603:159	155520,00	21.02.2024	20.02.2024
23	75:22:350119:376	175050,00	21.02.2024	20.02.2024
24	75:22:500103:167	178974,00	21.02.2024	20.02.2024
25	75:22:650801:152	289097,49	21.02.2024	20.02.2024
26	75:22:650801:188	262221,52	21.02.2024	20.02.2024
27	75:22:660122:4991	259248,99	21.02.2024	20.02.2024
28	75:22:660122:5035	289242,14	21.02.2024	20.02.2024
29	75:22:660122:5108	281807,13	21.02.2024	20.02.2024
30	75:22:660122:7872	248391,95	21.02.2024	20.02.2024
31	75:22:660122:8326	247196,40	21.02.2024	20.02.2024
32	75:22:660122:8887	202886,09	21.02.2024	20.02.2024
33	75:22:660122:8888	239307,60	21.02.2024	20.02.2024
34	75:22:660122:8889	173845,00	21.02.2024	20.02.2024
35	75:22:660122:8890	211699,80	21.02.2024	20.02.2024
36	75:22:671205:30	36746,18	21.02.2024	20.02.2024
37	75:22:671205:34	39753,54	21.02.2024	20.02.2024
38	75:22:672801:572	71521,24	21.02.2024	20.02.2024
39	75:22:710102:1730	311775,00	21.02.2024	20.02.2024
40	75:22:710102:2922	289788,00	21.02.2024	20.02.2024
41	75:22:710102:2923	296985,60	21.02.2024	20.02.2024
42	75:25:100118:80	146468,70	21.02.2024	20.02.2024
43	75:27:140130:197	143228,27	21.02.2024	20.02.2024
44	75:27:140133:225	127913,46	21.02.2024	20.02.2024
45	75:28:230115:245	185759,02	21.02.2024	20.02.2024
46	75:28:440101:520	226429,40	21.02.2024	20.02.2024
47	75:32:000000:2732	2400650,96	21.02.2024	20.02.2024
48	75:32:010320:47	796867,47	21.02.2024	20.02.2024
49	75:32:010644:10	578601,48	21.02.2024	20.02.2024
50	75:32:020103:1	702236,53	21.02.2024	20.02.2024
51	75:32:020103:193	815558,46	21.02.2024	20.02.2024
52	75:32:021203:276	344991,72	21.02.2024	20.02.2024
53	75:32:021302:454	646925,00	21.02.2024	20.02.2024
54	75:32:040333:3509	171330,00	21.02.2024	20.02.2024
55	75:32:040333:3510	708000,00	21.02.2024	20.02.2024
56	75:32:040341:333	227174,22	21.02.2024	20.02.2024
57	75:33:180129:22	162842,65	21.02.2024	20.02.2024
58	80:01:180109:24	170649,83	21.02.2024	20.02.2024
59	80:01:180127:8	1034628,47	21.02.2024	20.02.2024

**III. Перечень объектов недвижимости, изменение сведений в Едином государственном реестре недвижимости о которых не влечет за собой изменение их кадастровой стоимости**

№ п/п	Кадастровый номер	Дата поступления сведений для определения кадастровой стоимости	Дата возникновения основания для определения кадастровой стоимости
1	75:01:070103:183	21.02.2024	20.02.2024
2	75:01:080105:554	21.02.2024	20.02.2024

**Продолжение Приложения №1**

3	75:02:150110:178	21.02.2024	20.02.2024
4	75:04:160114:81	21.02.2024	20.02.2024
5	75:05:240101:564	21.02.2024	20.02.2024
6	75:05:320301:24	21.02.2024	20.02.2024
7	75:06:050103:456	21.02.2024	20.02.2024
8	75:06:050104:358	21.02.2024	20.02.2024
9	75:06:080337:539	21.02.2024	20.02.2024
10	75:07:000000:34	21.02.2024	20.02.2024
11	75:08:090104:4	21.02.2024	20.02.2024
12	75:08:100103:223	21.02.2024	20.02.2024
13	75:08:100110:482	21.02.2024	20.02.2024
14	75:08:100157:188	21.02.2024	20.02.2024
15	75:08:100157:189	21.02.2024	20.02.2024
16	75:09:300437:1	21.02.2024	20.02.2024
17	75:10:020102:22	21.02.2024	20.02.2024
18	75:10:050103:133	21.02.2024	20.02.2024
19	75:10:050139:56	21.02.2024	20.02.2024
20	75:10:070104:250	21.02.2024	20.02.2024
21	75:10:090101:23	21.02.2024	20.02.2024
22	75:10:150101:220	21.02.2024	20.02.2024
23	75:10:150101:81	21.02.2024	20.02.2024
24	75:10:150103:57	21.02.2024	20.02.2024
25	75:10:220102:37	21.02.2024	20.02.2024
26	75:10:260101:30	21.02.2024	20.02.2024
27	75:10:290103:309	21.02.2024	20.02.2024
28	75:10:290103:71	21.02.2024	20.02.2024
29	75:10:460103:32	21.02.2024	20.02.2024
30	75:11:040101:33	21.02.2024	20.02.2024
31	75:11:040101:35	21.02.2024	20.02.2024
32	75:11:050101:2	21.02.2024	20.02.2024
33	75:11:050101:209	21.02.2024	20.02.2024
34	75:11:050102:3	21.02.2024	20.02.2024
35	75:11:060101:134	21.02.2024	20.02.2024
36	75:11:080101:25	21.02.2024	20.02.2024
37	75:11:080101:258	21.02.2024	20.02.2024
38	75:11:080107:12	21.02.2024	20.02.2024
39	75:11:080107:53	21.02.2024	20.02.2024
40	75:11:080107:616	21.02.2024	20.02.2024
41	75:11:080107:86	21.02.2024	20.02.2024
42	75:11:180102:409	21.02.2024	20.02.2024
43	75:12:200206:35	21.02.2024	20.02.2024
44	75:12:200206:90	21.02.2024	20.02.2024
45	75:12:200232:271	21.02.2024	20.02.2024
46	75:12:240103:160	21.02.2024	20.02.2024
47	75:16:240132:171	21.02.2024	20.02.2024
48	75:16:240136:244	21.02.2024	20.02.2024
49	75:18:170119:21	21.02.2024	20.02.2024
50	75:18:181001:13	21.02.2024	20.02.2024
51	75:19:100101:136	21.02.2024	20.02.2024


**Продолжение Приложения №1**

52	75:19:170131:255	21.02.2024	20.02.2024
53	75:19:220217:81	21.02.2024	20.02.2024
54	75:21:130102:36	21.02.2024	20.02.2024
55	75:21:230231:214	21.02.2024	20.02.2024
56	75:21:230573:123	21.02.2024	20.02.2024
57	75:21:230578:74	21.02.2024	20.02.2024
58	75:21:230865:238	21.02.2024	20.02.2024
59	75:21:230865:239	21.02.2024	20.02.2024
60	75:21:370101:1061	21.02.2024	20.02.2024
61	75:22:140101:561	21.02.2024	20.02.2024
62	75:22:160102:868	21.02.2024	20.02.2024
63	75:22:190101:41	21.02.2024	20.02.2024
64	75:22:240101:275	21.02.2024	20.02.2024
65	75:22:260106:487	21.02.2024	20.02.2024
66	75:22:270802:137	21.02.2024	20.02.2024
67	75:22:500175:11	21.02.2024	20.02.2024
68	75:22:650304:666	21.02.2024	20.02.2024
69	75:22:650801:194	21.02.2024	20.02.2024
70	75:22:650801:198	21.02.2024	20.02.2024
71	75:22:650801:203	21.02.2024	20.02.2024
72	75:22:650801:204	21.02.2024	20.02.2024
73	75:22:660122:4054	21.02.2024	20.02.2024
74	75:22:660122:4975	21.02.2024	20.02.2024
75	75:22:660122:7291	21.02.2024	20.02.2024
76	75:22:660305:500	21.02.2024	20.02.2024
77	75:22:660305:502	21.02.2024	20.02.2024
78	75:22:660305:503	21.02.2024	20.02.2024
79	75:22:660305:505	21.02.2024	20.02.2024
80	75:22:710102:1217	21.02.2024	20.02.2024
81	75:22:710102:542	21.02.2024	20.02.2024
82	75:22:730501:281	21.02.2024	20.02.2024
83	75:22:730801:1611	21.02.2024	20.02.2024
84	75:28:040102:114	21.02.2024	20.02.2024
85	75:32:000000:3257	21.02.2024	20.02.2024
86	75:32:010403:9	21.02.2024	20.02.2024
87	75:32:010643:33	21.02.2024	20.02.2024
88	75:32:021203:272	21.02.2024	20.02.2024
89	75:32:021302:178	21.02.2024	20.02.2024
90	75:32:030118:83	21.02.2024	20.02.2024
91	75:32:030150:23	21.02.2024	20.02.2024
92	75:32:030156:10	21.02.2024	20.02.2024
93	75:32:030162:23	21.02.2024	20.02.2024
94	75:32:030176:66	21.02.2024	20.02.2024
95	75:32:030182:5	21.02.2024	20.02.2024
96	75:32:030601:1589	21.02.2024	20.02.2024
97	75:32:030641:8	21.02.2024	20.02.2024
98	75:32:030660:37	21.02.2024	20.02.2024
99	75:32:030732:206	21.02.2024	20.02.2024
100	75:32:040355:1805	21.02.2024	20.02.2024

Продолжение Приложения №1

101	75:32:040512:5523	21.02.2024	20.02.2024
102	75:32:040816:169	21.02.2024	20.02.2024
103	75:32:040947:12	21.02.2024	20.02.2024
104	75:33:180166:3	21.02.2024	20.02.2024
105	80:01:180109:20	21.02.2024	20.02.2024
106	80:01:180109:23	21.02.2024	20.02.2024
107	80:01:180109:25	21.02.2024	20.02.2024
108	80:01:180109:54	21.02.2024	20.02.2024
109	75:06:050104:156	21.02.2024	20.02.2024
110	75:06:080324:131	21.02.2024	20.02.2024
111	75:14:260147:17	21.02.2024	20.02.2024
112	75:21:230578:75	21.02.2024	20.02.2024
113	75:22:681201:403	21.02.2024	20.02.2024

Руководитель



(подпись)

Б. Д. Жамбалов


Заместитель руководителя по  
государственной кадастровой  
оценке



(подпись)

Л. Ю. Букина


Начальник отдела государственной  
кадастровой оценки



(подпись)

А. А. Тимофеева

Главный оценщик



(подпись)

С. И. Бычков