

Акт об определении кадастровой стоимости

№ АОКС-75-2024/0003-ОКС

23.01.2024

КГБУ «ЗабГеоИнформЦентр»

I. Количество объектов недвижимости, указанных в настоящем акте				
1.1	Количество объектов недвижимости, указанных в настоящем акте, кадастровая стоимость которых определена бюджетным учреждением			124
1.2	Количество объектов недвижимости, указанных в настоящем акте, изменение сведений Единого государственного реестра недвижимости о которых не влечет за собой изменение их кадастровой стоимости			38
II. Перечень объектов недвижимости, кадастровая стоимость которых определена				
№ п/п	Кадастровый номер	Кадастровая стоимость, определенная бюджетным учреждением, руб.	Дата поступления сведений для определения кадастровой стоимости	Дата возникновения основания для определения кадастровой стоимости
1	75:04:160318:317	1 220 422,32	10.01.2024	09.01.2024
2	75:09:302301:3011	969 959,88	10.01.2024	09.01.2024
3	75:32:010428:219	1272246,81	10.01.2024	09.01.2024
4	75:32:040512:2312	2 470 421,42	10.01.2024	09.01.2024
5	75:17:170101:1101	585 952,60	10.01.2024	09.01.2024
6	75:32:030824:19	1 697 578,20	10.01.2024	09.01.2024
7	75:32:030728:322	966 992,68	10.01.2024	09.01.2024
8	75:32:030761:469	11 472 701,63	10.01.2024	09.01.2024
9	75:32:030718:539	3 874 713,08	10.01.2024	09.01.2024
10	75:32:030757:15	24 789 368,34	10.01.2024	09.01.2024
11	75:32:030825:9	34 559 421,48	10.01.2024	09.01.2024
12	75:32:030757:111	5 270 454,37	10.01.2024	09.01.2024
13	75:32:030739:50	1 981 072,62	10.01.2024	09.01.2024
14	75:32:030811:41	2 450 884,25	10.01.2024	09.01.2024
15	75:32:030717:295	13 490 319,28	10.01.2024	09.01.2024
16	75:32:030728:321	1 488 418,27	10.01.2024	09.01.2024
17	75:32:030821:190	756 019,20	10.01.2024	09.01.2024
18	75:32:030733:28	1 253 368,89	10.01.2024	09.01.2024
19	75:32:030733:93	1 637 278,12	10.01.2024	09.01.2024
20	75:32:030819:37	1 183 998,98	10.01.2024	09.01.2024
21	75:32:030718:94	15 241 249,30	10.01.2024	09.01.2024

Продолжение Приложения №1

22	75:32:030824:168	1414363,09	10.01.2024	09.01.2024
23	75:32:030803:15	5224375,25	10.01.2024	09.01.2024
24	75:32:030819:173	1725768,25	10.01.2024	09.01.2024
25	75:32:030733:30	1131271,8	10.01.2024	09.01.2024
26	75:32:030812:29	1776999,39	10.01.2024	09.01.2024
27	75:32:030821:70	2088755,67	10.01.2024	09.01.2024
28	75:32:030718:540	3801810,14	10.01.2024	09.01.2024
29	75:32:030816:56	2196844,69	10.01.2024	09.01.2024
30	75:32:030819:172	1574498,96	10.01.2024	09.01.2024
31	75:32:030733:29	2305453,13	10.01.2024	09.01.2024
32	75:32:030819:174	1448324,24	10.01.2024	09.01.2024
33	75:32:030763:248	2265504	10.01.2024	09.01.2024
34	75:32:030821:75	2630222,53	10.01.2024	09.01.2024
35	75:32:030824:173	770856,86	10.01.2024	09.01.2024
36	75:32:030718:533	5043928,64	10.01.2024	09.01.2024
37	75:32:030718:538	4774403,71	10.01.2024	09.01.2024
38	75:32:030718:513	4736951,32	10.01.2024	09.01.2024
39	75:32:030716:388	3686393,43	10.01.2024	09.01.2024
40	75:32:030816:53	1431934,18	10.01.2024	09.01.2024
41	75:32:030816:50	1418128,15	10.01.2024	09.01.2024
42	75:32:030738:776	1039737,96	10.01.2024	09.01.2024
43	75:32:030604:764	3123277,57	10.01.2024	09.01.2024
44	75:32:030155:242	1033053,01	10.01.2024	09.01.2024
45	75:32:010224:644	2573655,2	10.01.2024	09.01.2024
46	75:32:030162:316	1808543,51	10.01.2024	09.01.2024
47	75:32:030603:743	7533986,36	10.01.2024	09.01.2024
48	75:32:021234:242	6201789,34	10.01.2024	09.01.2024
49	75:32:010104:1584	1802584,46	10.01.2024	09.01.2024
50	75:32:040328:72	1883806,22	10.01.2024	09.01.2024
51	75:09:120102:300	304280,55	10.01.2024	09.01.2024
52	75:05:230104:217	1453220,68	10.01.2024	09.01.2024
53	75:11:080106:494	320205,2	10.01.2024	09.01.2024
54	75:17:060102:446	736754,68	10.01.2024	09.01.2024
55	75:27:080102:1478	493911,27	10.01.2024	09.01.2024
56	75:20:260112:160	1375007,51	10.01.2024	09.01.2024
57	75:22:660122:8809	294576,57	10.01.2024	09.01.2024
58	75:22:681201:2046	1107481,75	10.01.2024	09.01.2024
59	75:35:010114:2	908650,8	10.01.2024	09.01.2024
60	75:22:660122:8811	1019236,37	10.01.2024	09.01.2024
61	75:22:660121:1847	194278,15	10.01.2024	09.01.2024
62	75:22:260102:1546	1545254,22	10.01.2024	09.01.2024
63	75:27:080102:1479	235077,34	10.01.2024	09.01.2024
64	75:22:160101:862	1089696,82	10.01.2024	09.01.2024
65	75:22:780102:203	1115816,88	10.01.2024	09.01.2024
66	80:02:110101:712	1855382,49	10.01.2024	09.01.2024
67	75:11:180103:742	1187082,43	10.01.2024	09.01.2024

Продолжение Приложения №1

68	75:20:120401:54	606996,43	10.01.2024	09.01.2024
69	75:14:470102:482	1452359,15	10.01.2024	09.01.2024
70	75:14:470102:481	736180,65	10.01.2024	09.01.2024
71	75:21:230868:234	8189677,66	10.01.2024	09.01.2024
72	75:32:010308:406	68936,25	10.01.2024	09.01.2024
73	75:32:040508:11330	237669,94	10.01.2024	09.01.2024
74	75:20:120219:314	300969,11	10.01.2024	09.01.2024
75	75:32:030753:27	6904482,51	10.01.2024	09.01.2024
76	75:32:030753:59	1018763,51	10.01.2024	09.01.2024
77	75:32:030826:163	4928172,38	10.01.2024	09.01.2024
78	75:32:030809:76	2125394,86	10.01.2024	09.01.2024
79	75:32:030744:1032	869792,18	10.01.2024	09.01.2024
80	75:28:070405:31	4311937,19	10.01.2024	09.01.2024
81	75:32:030803:361	88371513,22	10.01.2024	09.01.2024
82	75:32:030731:15	73473137,53	10.01.2024	09.01.2024
83	75:32:030745:407	14732453,11	10.01.2024	09.01.2024
84	75:32:030822:35	26849852,32	10.01.2024	09.01.2024
85	75:32:030811:18	34341546,29	10.01.2024	09.01.2024
86	75:32:030763:744	70168635,79	10.01.2024	09.01.2024
87	75:32:010101:586	25244137,39	10.01.2024	09.01.2024
88	75:32:030809:28	32771250,86	10.01.2024	09.01.2024
89	75:32:010310:240	110966,81	10.01.2024	09.01.2024
90	75:32:030803:358	17882765,99	10.01.2024	09.01.2024
91	75:32:010101:3870	83823348,83	10.01.2024	09.01.2024
92	75:32:030716:17	112889345,8	10.01.2024	09.01.2024
93	75:32:030717:296	100859430,9	10.01.2024	09.01.2024
94	75:32:030723:23	82536227,71	10.01.2024	09.01.2024
95	75:32:030728:325	60657651,98	10.01.2024	09.01.2024
96	75:32:030730:115	97526838,96	10.01.2024	09.01.2024
97	75:32:030731:396	177181639	10.01.2024	09.01.2024
98	75:32:030731:664	64584950,89	10.01.2024	09.01.2024
99	75:32:030735:24	106995578,6	10.01.2024	09.01.2024
100	75:32:030736:51	165803647,9	10.01.2024	09.01.2024
101	75:32:030736:62	109227414,5	10.01.2024	09.01.2024
102	75:32:030738:1026	335366288,6	10.01.2024	09.01.2024
103	75:32:030742:33	76682728,88	10.01.2024	09.01.2024
104	75:32:030744:1035	69716825,46	10.01.2024	09.01.2024
105	75:32:030744:61	74246923,8	10.01.2024	09.01.2024
106	75:32:030744:78	116617022,8	10.01.2024	09.01.2024
107	75:32:030745:15	91078379,7	10.01.2024	09.01.2024
108	75:32:030747:28	84883327,58	10.01.2024	09.01.2024
109	75:32:030750:48	150246785,5	10.01.2024	09.01.2024
110	75:32:030761:218	79457444,31	10.01.2024	09.01.2024
111	75:32:030761:222	137107550,4	10.01.2024	09.01.2024
112	75:32:030762:204	56081918,05	10.01.2024	09.01.2024
113	75:32:030762:207	82642112,17	10.01.2024	09.01.2024

Продолжение Приложения №1

114	75:32:030763:250	139984739,8	10.01.2024	09.01.2024
115	75:32:030763:255	161273805	10.01.2024	09.01.2024
116	75:32:030766:44	183820468	10.01.2024	09.01.2024
117	75:32:030766:45	126673623,7	10.01.2024	09.01.2024
118	75:32:030802:21	89414469,83	10.01.2024	09.01.2024
119	75:32:030805:209	37504069,54	10.01.2024	09.01.2024
120	75:32:030805:60	34386378,16	10.01.2024	09.01.2024
121	75:32:030813:369	140706776,8	10.01.2024	09.01.2024
122	75:32:030820:138	179410882,1	10.01.2024	09.01.2024
123	75:32:030821:110	244606181	10.01.2024	09.01.2024
124	75:32:030825:14	65578500,89	10.01.2024	09.01.2024

III. Перечень объектов недвижимости, изменение сведений в Едином государственном реестре недвижимости о которых не влечет за собой изменение их кадастровой стоимости

№ п/п	Кадастровый номер	Дата поступления сведений для определения кадастровой стоимости	Дата возникновения основания для определения кадастровой стоимости
1	75:05:160101:422	10.01.2024	09.01.2024
2	75:06:080360:122	10.01.2024	09.01.2024
3	75:32:030118:334	10.01.2024	09.01.2024
4	75:32:030606:155	10.01.2024	09.01.2024
5	75:20:120217:494	10.01.2024	09.01.2024
6	75:22:710102:2144	10.01.2024	09.01.2024
7	75:22:660122:2724	10.01.2024	09.01.2024
8	75:17:180123:169	10.01.2024	09.01.2024
9	75:14:260101:139	10.01.2024	09.01.2024
10	75:32:030107:95	10.01.2024	09.01.2024
11	75:32:021229:31	10.01.2024	09.01.2024
12	75:17:180123:170	10.01.2024	09.01.2024
13	75:06:050101:541	10.01.2024	09.01.2024
14	75:06:050101:543	10.01.2024	09.01.2024
15	75:06:050101:527	10.01.2024	09.01.2024
16	75:06:050101:511	10.01.2024	09.01.2024
17	75:06:050101:514	10.01.2024	09.01.2024
18	75:06:050101:510	10.01.2024	09.01.2024
19	75:06:050101:566	10.01.2024	09.01.2024
20	75:06:050101:555	10.01.2024	09.01.2024
21	75:06:050101:544	10.01.2024	09.01.2024
22	75:06:050101:542	10.01.2024	09.01.2024
23	75:06:050101:529	10.01.2024	09.01.2024
24	75:06:050101:554	10.01.2024	09.01.2024
25	75:06:050101:515	10.01.2024	09.01.2024
26	75:06:050101:569	10.01.2024	09.01.2024
27	75:06:050101:505	10.01.2024	09.01.2024
28	75:06:050101:516	10.01.2024	09.01.2024
29	75:06:050101:517	10.01.2024	09.01.2024
30	75:06:050101:513	10.01.2024	09.01.2024
31	75:06:050101:567	10.01.2024	09.01.2024

Продолжение Приложения №1

32	75:06:050101:568	10.01.2024	09.01.2024
33	75:06:050101:518	10.01.2024	09.01.2024
34	75:06:050101:512	10.01.2024	09.01.2024
35	75:06:050101:556	10.01.2024	09.01.2024
36	75:06:050101:528	10.01.2024	09.01.2024
37	75:06:050101:530	10.01.2024	09.01.2024
38	75:21:230573:484	10.01.2024	09.01.2024


Руководитель



(подпись)

Б.Д. Жамбалов


Заместитель руководителя по
государственной кадастровой
оценке



(подпись)

Л.Ю. Букина


Начальника отдела государственной
кадастровой оценки



(подпись)

А.А. Тимофеева

Главный оценщик



(подпись)

С.И. Бычков