

Акт об определении кадастровой стоимости

№ АОКС-75-2024/000297-3У

18.12.2024

КГБУ «ЗабГеоИнформЦентр»

I. Количество объектов недвижимости, указанных в настоящем акте				
1.1	Количество объектов недвижимости, указанных в настоящем акте, кадастровая стоимость которых определена бюджетным учреждением			85
1.2	Количество объектов недвижимости, указанных в настоящем акте, изменение сведений Единого государственного реестра недвижимости о которых не влечет за собой изменение их кадастровой стоимости			74
II. Перечень объектов недвижимости, кадастровая стоимость которых определена				
№ п/п	Кадастровый номер	Кадастровая стоимость, определенная бюджетным учреждением, руб.	Дата поступления сведений для определения кадастровой стоимости	Дата возникновения основания для определения кадастровой стоимости
1	75:01:160305:132	48 537,02	06.12.2024	04.12.2024
2	75:04:110228:6	447 869,06	06.12.2024	04.12.2024
3	75:05:000000:487	752 119,29	06.12.2024	04.12.2024
4	75:06:000000:42	222 377 379,63	06.12.2024	04.12.2024
5	75:06:000000:753	78 116 535,07	06.12.2024	04.12.2024
6	75:06:070102:668	49 832,70	06.12.2024	04.12.2024
7	75:06:190201:351	1 047 200,00	06.12.2024	04.12.2024
8	75:06:220101:637	1 170 002,34	06.12.2024	04.12.2024
9	75:09:000000:44	124 619 889,00	06.12.2024	04.12.2024
10	75:09:190203:172	777 155,68	06.12.2024	04.12.2024
11	75:11:080103:1344	121 430,78	06.12.2024	04.12.2024
12	75:11:080104:851	164 857,82	06.12.2024	04.12.2024
13	75:12:200237:16	112 701,33	06.12.2024	04.12.2024
14	75:12:200251:96	56 668,00	06.12.2024	04.12.2024
15	75:12:240116:85	130 314,00	06.12.2024	04.12.2024
16	75:12:480101:235	774 198,40	06.12.2024	04.12.2024
17	75:14:410301:155	29 629,80	06.12.2024	04.12.2024
18	75:14:410301:157	1 020 013,88	06.12.2024	04.12.2024
19	75:16:310150:139	202 833,52	06.12.2024	04.12.2024
20	75:16:330102:65	53 200,77	06.12.2024	04.12.2024
21	75:21:230206:139	296 246,88	06.12.2024	04.12.2024

Продолжение Приложения №1

22	75:21:230481:147	97 708,68	06.12.2024	04.12.2024
23	75:21:230578:551	62 491,32	06.12.2024	04.12.2024
24	75:21:230865:281	144 894,09	06.12.2024	04.12.2024
25	75:21:270101:69	136 253,19	06.12.2024	04.12.2024
26	75:22:000000:166	6 421 094,40	06.12.2024	04.12.2024
27	75:22:000000:275	324 714 765 928,07	06.12.2024	04.12.2024
28	75:22:240101:474	198 455,62	06.12.2024	04.12.2024
29	75:22:250101:363	123 630,00	06.12.2024	04.12.2024
30	75:22:271701:930	349 095,60	06.12.2024	04.12.2024
31	75:22:274701:204	66 130,00	06.12.2024	04.12.2024
32	75:22:274701:205	61 819,41	06.12.2024	04.12.2024
33	75:22:440102:274	249 695,53	06.12.2024	04.12.2024
34	75:22:440102:275	414 338,28	06.12.2024	04.12.2024
35	75:22:440102:276	29 983,83	06.12.2024	04.12.2024
36	75:22:500128:28	72 052,95	06.12.2024	04.12.2024
37	75:22:520103:300	29 229,83	06.12.2024	04.12.2024
38	75:22:520105:733	159 413,00	06.12.2024	04.12.2024
39	75:22:600301:996	60 022,20	06.12.2024	04.12.2024
40	75:22:600301:997	15 340,20	06.12.2024	04.12.2024
41	75:22:600301:998	36 374,70	06.12.2024	04.12.2024
42	75:22:660121:2056	355 329,45	06.12.2024	04.12.2024
43	75:22:660122:10222	149 076,57	06.12.2024	04.12.2024
44	75:22:660122:10223	149 076,57	06.12.2024	04.12.2024
45	75:22:660122:10224	245 481,53	06.12.2024	04.12.2024
46	75:22:660122:10225	225 754,65	06.12.2024	04.12.2024
47	75:22:660122:10228	199 228,68	06.12.2024	04.12.2024
48	75:22:660122:10229	207 519,52	06.12.2024	04.12.2024
49	75:22:660122:10230	217 710,12	06.12.2024	04.12.2024
50	75:22:660122:10231	198 974,84	06.12.2024	04.12.2024
51	75:22:660122:10232	199 228,68	06.12.2024	04.12.2024
52	75:22:660122:10233	199 228,68	06.12.2024	04.12.2024
53	75:22:660122:10234	197 423,86	06.12.2024	04.12.2024
54	75:22:660122:10235	200 123,12	06.12.2024	04.12.2024
55	75:22:660122:10236	200 372,85	06.12.2024	04.12.2024
56	75:22:660122:10237	205 874,10	06.12.2024	04.12.2024
57	75:22:660122:10238	203 713,44	06.12.2024	04.12.2024
58	75:22:671002:109	83 024,48	06.12.2024	04.12.2024
59	75:22:681201:2128	131 534,20	06.12.2024	04.12.2024
60	75:22:681201:2129	41 285,16	06.12.2024	04.12.2024
61	75:22:710102:1469	276 550,50	06.12.2024	04.12.2024
62	75:22:741301:262	4 505 594,13	06.12.2024	04.12.2024
63	75:22:802001:993	975 266,00	06.12.2024	04.12.2024
64	75:23:170105:343	3 263 041,08	06.12.2024	04.12.2024
65	75:25:100105:1230	41 757,54	06.12.2024	04.12.2024
66	75:25:100118:263	378 859,80	06.12.2024	04.12.2024

Продолжение Приложения №1

67	75:28:070416:372	235 937,90	06.12.2024	04.12.2024
68	75:28:250112:149	223 208,92	06.12.2024	04.12.2024
69	75:28:270101:180	135 726,64	06.12.2024	04.12.2024
70	75:32:000000:4919	351 086,58	06.12.2024	04.12.2024
71	75:32:010225:352	371 998,88	06.12.2024	04.12.2024
72	75:32:010346:12	4 509 199,89	06.12.2024	04.12.2024
73	75:32:010346:163	2 981 343,14	06.12.2024	04.12.2024
74	75:32:010355:246	517 126,10	06.12.2024	04.12.2024
75	75:32:010355:247	1 019 672,64	06.12.2024	04.12.2024
76	75:32:010404:17	131 015,36	06.12.2024	04.12.2024
77	75:32:010665:142	427 781,20	06.12.2024	04.12.2024
78	75:32:020162:299	103 428,00	06.12.2024	04.12.2024
79	75:32:030601:1607	108 915,20	06.12.2024	04.12.2024
80	75:32:030621:982	178 108,66	06.12.2024	04.12.2024
81	75:32:030623:168	507 948,92	06.12.2024	04.12.2024
82	75:32:030868:2097	121 014,08	06.12.2024	04.12.2024
83	75:32:040231:205	105 432,90	06.12.2024	04.12.2024
84	75:32:040513:1724	648 277,11	06.12.2024	04.12.2024
85	75:33:060101:185	118 414,35	06.12.2024	04.12.2024

III. Перечень объектов недвижимости, изменение сведений в Едином государственном реестре недвижимости о которых не влечет за собой изменение их кадастровой стоимости

№ п/п	Кадастровый номер	Дата поступления сведений для определения кадастровой стоимости	Дата возникновения основания для определения кадастровой стоимости
1	75:01:080105:18	06.12.2024	04.12.2024
2	75:01:160304:202	06.12.2024	04.12.2024
3	75:02:280201:156	06.12.2024	04.12.2024
4	75:03:240102:91	06.12.2024	04.12.2024
5	75:04:380102:238	06.12.2024	04.12.2024
6	75:05:000000:122	06.12.2024	04.12.2024
7	75:05:000000:162	06.12.2024	04.12.2024
8	75:06:000000:1098	06.12.2024	04.12.2024
9	75:06:000000:629	06.12.2024	04.12.2024
10	75:06:000000:846	06.12.2024	04.12.2024
11	75:06:080136:6	06.12.2024	04.12.2024
12	75:06:080136:7	06.12.2024	04.12.2024
13	75:06:080336:144	06.12.2024	04.12.2024
14	75:06:080336:146	06.12.2024	04.12.2024
15	75:06:080336:171	06.12.2024	04.12.2024
16	75:06:080336:451	06.12.2024	04.12.2024
17	75:06:080346:486	06.12.2024	04.12.2024
18	75:06:080401:273	06.12.2024	04.12.2024
19	75:06:080401:276	06.12.2024	04.12.2024


Продолжение Приложения №1

20	75:06:080502:174	06.12.2024	04.12.2024
21	75:06:080502:323	06.12.2024	04.12.2024
22	75:06:080502:330	06.12.2024	04.12.2024
23	75:06:080504:409	06.12.2024	04.12.2024
24	75:06:360101:177	06.12.2024	04.12.2024
25	75:08:090103:170	06.12.2024	04.12.2024
26	75:08:100103:151	06.12.2024	04.12.2024
27	75:08:100103:157	06.12.2024	04.12.2024
28	75:08:100103:169	06.12.2024	04.12.2024
29	75:08:100103:65	06.12.2024	04.12.2024
30	75:08:100103:66	06.12.2024	04.12.2024
31	75:08:100103:94	06.12.2024	04.12.2024
32	75:08:100127:213	06.12.2024	04.12.2024
33	75:10:080101:69	06.12.2024	04.12.2024
34	75:11:260306:362	06.12.2024	04.12.2024
35	75:12:200105:243	06.12.2024	04.12.2024
36	75:12:200139:12	06.12.2024	04.12.2024
37	75:13:110211:11	06.12.2024	04.12.2024
38	75:16:270201:408	06.12.2024	04.12.2024
39	75:20:121004:192	06.12.2024	04.12.2024
40	75:21:230206:14	06.12.2024	04.12.2024
41	75:21:230235:364	06.12.2024	04.12.2024
42	75:21:230235:39	06.12.2024	04.12.2024
43	75:21:230571:34	06.12.2024	04.12.2024
44	75:21:500102:561	06.12.2024	04.12.2024
45	75:22:170148:320	06.12.2024	04.12.2024
46	75:22:240101:292	06.12.2024	04.12.2024
47	75:22:260102:1633	06.12.2024	04.12.2024
48	75:22:271401:257	06.12.2024	04.12.2024
49	75:22:274901:53	06.12.2024	04.12.2024
50	75:22:275301:40	06.12.2024	04.12.2024
51	75:22:660122:6678	06.12.2024	04.12.2024
52	75:22:700301:28	06.12.2024	04.12.2024
53	75:24:210105:1	06.12.2024	04.12.2024
54	75:24:210105:3	06.12.2024	04.12.2024
55	75:24:210115:27	06.12.2024	04.12.2024
56	75:24:210115:28	06.12.2024	04.12.2024
57	75:25:100115:230	06.12.2024	04.12.2024
58	75:32:000000:4060	06.12.2024	04.12.2024
59	75:32:030150:13	06.12.2024	04.12.2024
60	75:32:030606:44	06.12.2024	04.12.2024
61	75:32:040903:1011	06.12.2024	04.12.2024
62	80:01:180102:642	06.12.2024	04.12.2024
63	80:01:180108:138	06.12.2024	04.12.2024
64	80:01:180114:1	06.12.2024	04.12.2024
65	80:01:180127:6	06.12.2024	04.12.2024

Продолжение Приложения №1

66	80:02:010134:5	06.12.2024	04.12.2024
67	80:02:010134:80	06.12.2024	04.12.2024
68	80:02:010134:81	06.12.2024	04.12.2024
69	80:02:010134:83	06.12.2024	04.12.2024
70	80:02:010134:84	06.12.2024	04.12.2024
71	80:02:010135:52	06.12.2024	04.12.2024
72	80:02:010135:53	06.12.2024	04.12.2024
73	80:02:010135:62	06.12.2024	04.12.2024
74	80:03:060101:132	06.12.2024	04.12.2024

Руководитель



(подпись)

Б. Д. Жамбалов

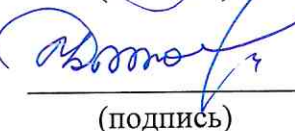
Заместитель руководителя по
государственной кадастровой
оценке



(подпись)

Л. Ю. Букина


Начальник отдела государственной
кадастровой оценки



(подпись)

А. А. Тимофеева

Главный оценщик



(подпись)

С. И. Бычков