

## Акт об определении кадастровой стоимости

№ АОКС-75-2021/000262-ОКС

07.12.2021

КГБУ «ЗабГеоИнформЦентр»

I. Количество объектов недвижимости, указанных в настоящем акте				
1.1	Количество объектов недвижимости, указанных в настоящем акте, кадастровая стоимость которых определена бюджетным учреждением			76
1.2	Количество объектов недвижимости, указанных в настоящем акте, изменение сведений Единого государственного реестра недвижимости о которых не влечет за собой изменение их кадастровой стоимости			135
II. Перечень объектов недвижимости, кадастровая стоимость которых определена				
№ п/п	Кадастровый номер	Кадастровая стоимость, определенная бюджетным учреждением, руб.	Дата поступления сведений для определения кадастровой стоимости	Дата возникновения основания для определения кадастровой стоимости
1	75:32:000000:1645	627 323,66	03.12.2021	02.12.2021
2	75:32:030809:221	54 082,61	03.12.2021	02.12.2021
3	75:32:030861:14	67 223,18	03.12.2021	02.12.2021
4	75:14:240128:100	397 036,29	03.12.2021	02.12.2021
5	75:32:010335:87	1 433 058,95	03.12.2021	02.12.2021
6	75:32:040722:112	469 843,48	03.12.2021	02.12.2021
7	75:02:060101:427	446 600,77	03.12.2021	02.12.2021
8	75:02:170102:413	376 639,69	03.12.2021	02.12.2021
9	75:03:290109:270	1 576 165,12	03.12.2021	02.12.2021
10	75:04:160107:268	1 216 058,52	03.12.2021	02.12.2021
11	75:05:220101:240	426 119,34	03.12.2021	02.12.2021
12	75:10:070102:208	145 887,77	03.12.2021	02.12.2021
13	75:16:350101:911	230 493,08	03.12.2021	02.12.2021
14	75:18:250102:160	271 960,33	03.12.2021	02.12.2021
15	75:21:020108:278	496 977,53	03.12.2021	02.12.2021
16	75:22:050101:571	239 140,19	03.12.2021	02.12.2021
17	75:22:370101:236	325 060,24	03.12.2021	02.12.2021
18	75:22:500141:343	821 486,69	03.12.2021	02.12.2021
19	75:22:500173:1064	923 440,15	03.12.2021	02.12.2021
20	75:22:650701:202	470 882,64	03.12.2021	02.12.2021
21	75:22:660122:6517	1 764 730,64	03.12.2021	02.12.2021

**Продолжение Приложения №1**

22	75:22:660122:6518	1008333,56	03.12.2021	02.12.2021
23	75:32:010212:320	220299,25	03.12.2021	02.12.2021
24	75:32:021110:505	1499320,27	03.12.2021	02.12.2021
25	75:32:030158:446	1252939,27	03.12.2021	02.12.2021
26	75:32:030186:355	440579,65	03.12.2021	02.12.2021
27	75:32:030207:213	2278397,39	03.12.2021	02.12.2021
28	75:32:030614:175	2565636,87	03.12.2021	02.12.2021
29	75:32:020144:227	8978,55	03.12.2021	02.12.2021
30	75:32:021115:2317	43929,21	03.12.2021	02.12.2021
31	75:28:380101:486	254517,00	03.12.2021	02.12.2021
32	75:22:650103:133	7577,50	03.12.2021	02.12.2021
33	75:22:650103:134	4213,09	03.12.2021	02.12.2021
34	75:32:000000:4067	451019,27	03.12.2021	02.12.2021
35	75:01:070104:377	281063,68	03.12.2021	02.12.2021
36	75:10:050102:334	699743,98	03.12.2021	02.12.2021
37	75:10:050144:270	537400,96	03.12.2021	02.12.2021
38	75:23:170113:423	326460,66	03.12.2021	02.12.2021
39	75:32:040512:5606	241761,28	03.12.2021	02.12.2021
40	75:04:160329:511	868922,60	03.12.2021	02.12.2021
41	75:04:110319:156	3570,18	03.12.2021	02.12.2021
42	75:32:010675:55	2890387,88	03.12.2021	02.12.2021
43	75:12:100102:501	469439,55	03.12.2021	02.12.2021
44	75:07:050215:137	583615,11	03.12.2021	02.12.2021
45	75:32:040507:4117	3219241,20	03.12.2021	02.12.2021
46	75:32:040507:4118	167759,20	03.12.2021	02.12.2021
47	75:32:040507:4119	166313,00	03.12.2021	02.12.2021
48	75:32:040507:4120	164866,80	03.12.2021	02.12.2021
49	75:32:040507:4121	165589,90	03.12.2021	02.12.2021
50	75:32:040507:4122	166313,00	03.12.2021	02.12.2021
51	75:32:040507:4123	167759,20	03.12.2021	02.12.2021
52	75:32:040507:4124	164143,70	03.12.2021	02.12.2021
53	75:32:040507:4125	166313,00	03.12.2021	02.12.2021
54	75:32:040507:4126	166313,00	03.12.2021	02.12.2021
55	75:32:040507:4127	163420,60	03.12.2021	02.12.2021
56	75:32:040507:4128	216930,00	03.12.2021	02.12.2021
57	75:32:040507:4129	164866,80	03.12.2021	02.12.2021
58	75:32:040507:4130	164143,70	03.12.2021	02.12.2021
59	75:32:040507:4131	164143,70	03.12.2021	02.12.2021
60	75:32:040507:4132	163420,60	03.12.2021	02.12.2021
61	75:32:040507:4133	166313,00	03.12.2021	02.12.2021
62	75:32:040507:4134	164866,80	03.12.2021	02.12.2021
63	75:32:040507:4135	165589,90	03.12.2021	02.12.2021
64	75:32:040507:4136	167036,10	03.12.2021	02.12.2021
65	75:32:030606:2369	407071,17	03.12.2021	02.12.2021
66	75:32:030606:2370	410822,98	03.12.2021	02.12.2021

**Продолжение Приложения №1**

67	75:32:030840:245	5610828,48	03.12.2021	02.12.2021
68	75:09:302301:5552	1167057,26	03.12.2021	02.12.2021
69	75:12:200249:275	773544,15	03.12.2021	02.12.2021
70	75:32:030608:3732	1264727,46	03.12.2021	02.12.2021
71	75:32:030744:568	1076474,24	03.12.2021	02.12.2021
72	75:32:040508:2207	1616010,29	03.12.2021	02.12.2021
73	75:32:040511:1948	922026,58	03.12.2021	02.12.2021
74	75:32:040718:99	1617127,85	03.12.2021	02.12.2021
75	75:32:030724:1122	877365,88	03.12.2021	02.12.2021
76	75:32:030733:311	2287111,00	03.12.2021	02.12.2021

**III. Перечень объектов недвижимости, изменение сведений в Едином государственном реестре недвижимости о которых не влечет за собой изменение их кадастровой стоимости**

№ п/п	Кадастровый номер	Дата поступления сведений для определения кадастровой стоимости	Дата возникновения основания для определения кадастровой стоимости
1	75:03:290158:122	03.12.2021	02.12.2021
2	75:04:160345:79	03.12.2021	02.12.2021
3	75:06:050101:126	03.12.2021	02.12.2021
4	75:06:050101:136	03.12.2021	02.12.2021
5	75:06:050101:137	03.12.2021	02.12.2021
6	75:06:050101:138	03.12.2021	02.12.2021
7	75:06:050101:139	03.12.2021	02.12.2021
8	75:06:050101:140	03.12.2021	02.12.2021
9	75:06:050101:141	03.12.2021	02.12.2021
10	75:06:050101:142	03.12.2021	02.12.2021
11	75:06:050101:143	03.12.2021	02.12.2021
12	75:06:050101:144	03.12.2021	02.12.2021
13	75:06:050101:145	03.12.2021	02.12.2021
14	75:06:050101:146	03.12.2021	02.12.2021
15	75:06:050101:613	03.12.2021	02.12.2021
16	75:06:050101:614	03.12.2021	02.12.2021
17	75:06:050101:615	03.12.2021	02.12.2021
18	75:06:050101:617	03.12.2021	02.12.2021
19	75:06:050101:618	03.12.2021	02.12.2021
20	75:06:050101:620	03.12.2021	02.12.2021
21	75:06:050101:621	03.12.2021	02.12.2021
22	75:06:050101:624	03.12.2021	02.12.2021
23	75:06:050101:625	03.12.2021	02.12.2021
24	75:06:050101:678	03.12.2021	02.12.2021
25	75:06:050101:679	03.12.2021	02.12.2021
26	75:06:050101:697	03.12.2021	02.12.2021
27	75:06:050101:701	03.12.2021	02.12.2021
28	75:06:050101:702	03.12.2021	02.12.2021
29	75:06:050101:703	03.12.2021	02.12.2021
30	75:06:050101:704	03.12.2021	02.12.2021
31	75:06:050101:705	03.12.2021	02.12.2021

## Продолжение Приложения №1

32	75:06:050101:706	03.12.2021	02.12.2021
33	75:06:050101:707	03.12.2021	02.12.2021
34	75:06:050101:708	03.12.2021	02.12.2021
35	75:06:050101:710	03.12.2021	02.12.2021
36	75:06:050101:711	03.12.2021	02.12.2021
37	75:06:050101:712	03.12.2021	02.12.2021
38	75:06:050101:713	03.12.2021	02.12.2021
39	75:06:050101:714	03.12.2021	02.12.2021
40	75:06:050101:715	03.12.2021	02.12.2021
41	75:06:050101:716	03.12.2021	02.12.2021
42	75:06:050101:717	03.12.2021	02.12.2021
43	75:06:050101:718	03.12.2021	02.12.2021
44	75:06:050101:719	03.12.2021	02.12.2021
45	75:06:050101:720	03.12.2021	02.12.2021
46	75:06:050101:724	03.12.2021	02.12.2021
47	75:06:050102:709	03.12.2021	02.12.2021
48	75:06:060101:382	03.12.2021	02.12.2021
49	75:06:080103:104	03.12.2021	02.12.2021
50	75:06:080103:105	03.12.2021	02.12.2021
51	75:06:080103:504	03.12.2021	02.12.2021
52	75:06:080103:505	03.12.2021	02.12.2021
53	75:06:080103:506	03.12.2021	02.12.2021
54	75:09:300101:553	03.12.2021	02.12.2021
55	75:11:180103:377	03.12.2021	02.12.2021
56	75:12:020102:107	03.12.2021	02.12.2021
57	75:14:160101:29	03.12.2021	02.12.2021
58	75:14:240128:81	03.12.2021	02.12.2021
59	75:14:240237:89	03.12.2021	02.12.2021
60	75:14:260135:266	03.12.2021	02.12.2021
61	75:20:120117:106	03.12.2021	02.12.2021
62	75:20:121302:88	03.12.2021	02.12.2021
63	75:20:121306:57	03.12.2021	02.12.2021
64	75:20:121307:178	03.12.2021	02.12.2021
65	75:20:121307:181	03.12.2021	02.12.2021
66	75:20:121307:182	03.12.2021	02.12.2021
67	75:20:121307:75	03.12.2021	02.12.2021
68	75:21:230123:108	03.12.2021	02.12.2021
69	75:21:230125:151	03.12.2021	02.12.2021
70	75:21:230554:44	03.12.2021	02.12.2021
71	75:22:170104:73	03.12.2021	02.12.2021
72	75:22:270101:102	03.12.2021	02.12.2021
73	75:22:270101:105	03.12.2021	02.12.2021
74	75:22:270101:1103	03.12.2021	02.12.2021
75	75:22:500133:39	03.12.2021	02.12.2021
76	75:22:710102:1343	03.12.2021	02.12.2021
77	75:22:730801:2343	03.12.2021	02.12.2021
78	75:24:240119:150	03.12.2021	02.12.2021
79	75:28:130109:114	03.12.2021	02.12.2021
80	75:32:010335:62	03.12.2021	02.12.2021


## Продолжение Приложения №1

81	75:32:021210:48	03.12.2021	02.12.2021
82	75:32:021211:42	03.12.2021	02.12.2021
83	75:32:021211:50	03.12.2021	02.12.2021
84	75:32:021211:57	03.12.2021	02.12.2021
85	75:32:021211:59	03.12.2021	02.12.2021
86	75:32:030519:1121	03.12.2021	02.12.2021
87	75:32:030606:1176	03.12.2021	02.12.2021
88	75:32:030733:27	03.12.2021	02.12.2021
89	75:32:030836:88	03.12.2021	02.12.2021
90	75:32:040338:101	03.12.2021	02.12.2021
91	75:32:040508:9867	03.12.2021	02.12.2021
92	80:02:010112:289	03.12.2021	02.12.2021
93	80:02:010168:61	03.12.2021	02.12.2021
94	75:05:000000:404	03.12.2021	02.12.2021
95	75:06:050101:599	03.12.2021	02.12.2021
96	75:06:050101:600	03.12.2021	02.12.2021
97	75:14:260135:1036	03.12.2021	02.12.2021
98	75:14:260135:1042	03.12.2021	02.12.2021
99	75:14:260135:1044	03.12.2021	02.12.2021
100	75:14:260135:1045	03.12.2021	02.12.2021
101	75:03:290123:117	03.12.2021	02.12.2021
102	75:09:300406:101	03.12.2021	02.12.2021
103	75:09:300417:280	03.12.2021	02.12.2021
104	75:09:300434:446	03.12.2021	02.12.2021
105	75:14:240128:85	03.12.2021	02.12.2021
106	75:14:260135:186	03.12.2021	02.12.2021
107	75:20:100101:335	03.12.2021	02.12.2021
108	75:21:230123:141	03.12.2021	02.12.2021
109	75:24:240101:153	03.12.2021	02.12.2021
110	75:24:270112:218	03.12.2021	02.12.2021
111	75:32:010101:949	03.12.2021	02.12.2021
112	75:32:010433:276	03.12.2021	02.12.2021
113	75:32:020127:264	03.12.2021	02.12.2021
114	75:32:020132:699	03.12.2021	02.12.2021
115	75:32:020149:989	03.12.2021	02.12.2021
116	75:32:020149:990	03.12.2021	02.12.2021
117	75:32:021116:629	03.12.2021	02.12.2021
118	75:32:021211:68	03.12.2021	02.12.2021
119	75:32:030523:478	03.12.2021	02.12.2021
120	75:32:030601:290	03.12.2021	02.12.2021
121	75:32:030706:289	03.12.2021	02.12.2021
122	75:32:030707:73	03.12.2021	02.12.2021
123	75:32:030716:67	03.12.2021	02.12.2021
124	75:32:030721:468	03.12.2021	02.12.2021
125	75:32:030723:734	03.12.2021	02.12.2021
126	75:32:030738:451	03.12.2021	02.12.2021
127	75:32:030752:460	03.12.2021	02.12.2021
128	75:32:030758:384	03.12.2021	02.12.2021
129	75:32:030803:256	03.12.2021	02.12.2021

**Продолжение Приложения №1**

130	75:32:030830:98	03.12.2021	02.12.2021
131	75:32:040512:4744	03.12.2021	02.12.2021
132	75:32:040953:188	03.12.2021	02.12.2021
133	80:02:010138:149	03.12.2021	02.12.2021
134	75:06:050101:598	03.12.2021	02.12.2021
135	75:04:160303:109	03.12.2021	02.12.2021

Руководитель



(подпись)

Б.Д. Жамбалов


Заместитель руководителя по  
государственной кадастровой  
оценке



(подпись)

Л.Ю. Букина


Начальник отдела государственной  
кадастровой оценки



(подпись)

А.А. Тимофеева

Главный оценщик



(подпись)

С.И. Бычков