

Акт об определении кадастровой стоимости

№ АОКС-75-2022/000259-ОКС

16.12.2022

КГБУ «ЗабГеоИнформЦентр»

I. Количество объектов недвижимости, указанных в настоящем акте				
1.1	Количество объектов недвижимости, указанных в настоящем акте, кадастровая стоимость которых определена бюджетным учреждением			124
1.2	Количество объектов недвижимости, указанных в настоящем акте, изменение сведений Единого государственного реестра недвижимости о которых не влечет за собой изменение их кадастровой стоимости			52
II. Перечень объектов недвижимости, кадастровая стоимость которых определена				
№ п/п	Кадастровый номер	Кадастровая стоимость, определенная бюджетным учреждением, руб.	Дата поступления сведений для определения кадастровой стоимости	Дата возникновения основания для определения кадастровой стоимости
1	75:32:000000:4179	1 128 295,01	12.12.2022	09.12.2022
2	75:12:070101:495	550 057,20	12.12.2022	08.12.2022
3	75:12:420101:205	426 836,71	12.12.2022	08.12.2022
4	75:22:160101:1309	931 470,22	12.12.2022	08.12.2022
5	75:22:170145:274	1 523 275,34	12.12.2022	08.12.2022
6	75:22:260102:1435	785 479,08	12.12.2022	08.12.2022
7	75:22:710102:2672	820 469,28	12.12.2022	08.12.2022
8	75:32:030202:777	1 484 676,91	12.12.2022	08.12.2022
9	75:32:010105:306	1 606 193,18	12.12.2022	09.12.2022
10	75:16:240139:47	342 784,86	12.12.2022	08.12.2022
11	75:04:160138:135	58 942,26	12.12.2022	08.12.2022
12	75:24:240125:93	169 211,70	12.12.2022	08.12.2022
13	75:24:240125:96	164 735,20	12.12.2022	08.12.2022
14	75:14:470102:472	1 382 803,66	12.12.2022	08.12.2022
15	75:28:380101:539	78 363 099,84	12.12.2022	08.12.2022
16	75:28:380101:541	545 529 845,78	12.12.2022	08.12.2022
17	75:28:380101:543	419 880 753,55	12.12.2022	08.12.2022
18	75:28:380101:544	71 166 466,24	12.12.2022	08.12.2022
19	75:28:130121:39	1 474 605,46	12.12.2022	08.12.2022
20	75:24:240228:424	241 775,58	12.12.2022	08.12.2022
21	80:01:080101:2100	62 123,15	12.12.2022	08.12.2022

Продолжение Приложения №1

22	75:32:030715:1040	223825,32	12.12.2022	08.12.2022
23	80:01:180137:1076	624160,50	12.12.2022	08.12.2022
24	75:32:020121:658	3576410,28	12.12.2022	09.12.2022
25	75:32:020121:669	1355271,26	12.12.2022	09.12.2022
26	75:32:020121:691	5891665,36	12.12.2022	09.12.2022
27	75:32:020121:702	2738777,35	12.12.2022	09.12.2022
28	75:32:020121:595	3 661135,74	12.12.2022	09.12.2022
29	75:32:020121:597	1874852,63	12.12.2022	09.12.2022
30	75:32:020121:598	3230843,51	12.12.2022	09.12.2022
31	75:32:020121:600	1299914,32	12.12.2022	09.12.2022
32	75:32:020121:601	1386811,75	12.12.2022	09.12.2022
33	75:32:020121:603	1558816,24	12.12.2022	09.12.2022
34	75:32:020121:604	1795313,73	12.12.2022	09.12.2022
35	75:32:020121:606	2789358,26	12.12.2022	09.12.2022
36	75:32:020121:607	2640741,50	12.12.2022	09.12.2022
37	75:32:020121:609	1883668,06	12.12.2022	09.12.2022
38	75:32:020121:610	3255892,20	12.12.2022	09.12.2022
39	75:32:020121:612	1327425,47	12.12.2022	09.12.2022
40	75:32:020121:613	1391367,97	12.12.2022	09.12.2022
41	75:32:020121:615	1563312,88	12.12.2022	09.12.2022
42	75:32:020121:616	1799741,90	12.12.2022	09.12.2022
43	75:32:020121:618	1861621,55	12.12.2022	09.12.2022
44	75:32:020121:619	2789358,26	12.12.2022	09.12.2022
45	75:32:020121:621	1888074,09	12.12.2022	09.12.2022
46	75:32:020121:622	3260064,70	12.12.2022	09.12.2022
47	75:32:020121:624	1309092,10	12.12.2022	09.12.2022
48	75:32:020121:625	1400475,06	12.12.2022	09.12.2022
49	75:32:020121:627	1567808,44	12.12.2022	09.12.2022
50	75:32:020121:628	1804169,58	12.12.2022	09.12.2022
51	75:32:020121:630	2882381,17	12.12.2022	09.12.2022
52	75:32:020121:631	2797827,16	12.12.2022	09.12.2022
53	75:32:020121:633	1888074,09	12.12.2022	09.12.2022
54	75:32:020121:634	3239194,34	12.12.2022	09.12.2022
55	75:32:020121:636	1309092,10	12.12.2022	09.12.2022
56	75:32:020121:637	1395922,22	12.12.2022	09.12.2022
57	75:32:020121:639	1563312,88	12.12.2022	09.12.2022
58	75:32:020121:640	1724295,14	12.12.2022	09.12.2022
59	75:32:020121:642	2754243,75	12.12.2022	09.12.2022
60	75:32:020121:643	2693225,51	12.12.2022	09.12.2022
61	75:32:020121:645	1805634,72	12.12.2022	09.12.2022
62	75:32:020121:646	3137859,20	12.12.2022	09.12.2022
63	75:32:020121:648	1257388,25	12.12.2022	09.12.2022
64	75:32:020121:649	1340868,86	12.12.2022	09.12.2022
65	75:32:020121:651	1267732,80	12.12.2022	09.12.2022
66	75:32:020121:652	1501814,51	12.12.2022	09.12.2022
67	75:32:020121:654	1368570,62	12.12.2022	09.12.2022
68	75:32:020121:655	2041625,44	12.12.2022	09.12.2022
69	75:32:020121:657	1790883,99	12.12.2022	09.12.2022

Продолжение Приложения №1

70	75:32:020121:660	2751217,58	12.12.2022	09.12.2022
71	75:32:020121:661	2649255,15	12.12.2022	09.12.2022
72	75:32:020121:663	3197417,51	12.12.2022	09.12.2022
73	75:32:020121:664	1710944,51	12.12.2022	09.12.2022
74	75:32:020121:666	1368570,62	12.12.2022	09.12.2022
75	75:32:020121:667	2037255,54	12.12.2022	09.12.2022
76	75:32:020121:670	1790883,99	12.12.2022	09.12.2022
77	75:32:020121:672	2751217,58	12.12.2022	09.12.2022
78	75:32:020121:673	2615183,30	12.12.2022	09.12.2022
79	75:32:020121:675	3201596,84	12.12.2022	09.12.2022
80	75:32:020121:676	1724295,14	12.12.2022	09.12.2022
81	75:32:020121:678	1364005,84	12.12.2022	09.12.2022
82	75:32:020121:679	2028512,31	12.12.2022	09.12.2022
83	75:32:020121:681	1554317,58	12.12.2022	09.12.2022
84	75:32:020121:682	1790883,99	12.12.2022	09.12.2022
85	75:32:020121:684	2768174,75	12.12.2022	09.12.2022
86	75:32:020121:685	2640741,50	12.12.2022	09.12.2022
87	75:32:020121:687	3255892,20	12.12.2022	09.12.2022
88	75:32:020121:688	1782020,78	12.12.2022	09.12.2022
89	75:32:020121:690	1395922,22	12.12.2022	09.12.2022
90	75:32:020121:693	1558816,24	12.12.2022	09.12.2022
91	75:32:020121:694	1799741,90	12.12.2022	09.12.2022
92	75:32:020121:696	2793592,70	12.12.2022	09.12.2022
93	75:32:020121:697	2649255,15	12.12.2022	09.12.2022
94	75:32:020121:699	3243369,71	12.12.2022	09.12.2022
95	75:32:020121:700	1750963,39	12.12.2022	09.12.2022
96	75:32:020121:703	1386811,75	12.12.2022	09.12.2022
97	75:32:020121:705	1558816,24	12.12.2022	09.12.2022
98	75:32:020121:706	1799741,90	12.12.2022	09.12.2022
99	75:32:020121:708	2793592,70	12.12.2022	09.12.2022
100	75:32:020121:709	2640741,50	12.12.2022	09.12.2022
101	75:32:020121:711	3251718,28	12.12.2022	09.12.2022
102	75:32:020121:712	1737634,47	12.12.2022	09.12.2022
103	75:32:020121:714	1309092,10	12.12.2022	09.12.2022
104	75:32:020121:715	1391367,97	12.12.2022	09.12.2022
105	75:32:020121:717	1563312,88	12.12.2022	09.12.2022
106	75:32:020121:718	1799741,90	12.12.2022	09.12.2022
107	75:32:020121:720	2772412,78	12.12.2022	09.12.2022
108	75:32:020121:721	2640741,50	12.12.2022	09.12.2022
109	75:32:020121:723	3235019,63	12.12.2022	09.12.2022
110	75:32:020121:724	3964733,09	12.12.2022	09.12.2022
111	75:32:020121:726	1304504,06	12.12.2022	09.12.2022
112	75:32:020121:727	1386811,75	12.12.2022	09.12.2022
113	75:32:020121:729	1558816,24	12.12.2022	09.12.2022
114	75:32:020121:730	1795313,73	12.12.2022	09.12.2022
115	75:32:020121:732	2768174,75	12.12.2022	09.12.2022
116	75:32:020121:733	2632224,65	12.12.2022	09.12.2022
117	75:32:020121:735	2810525,33	12.12.2022	09.12.2022
118	75:32:020121:736	3243369,71	12.12.2022	09.12.2022

Продолжение Приложения №1

119	75:32:020121:738	1299914,32	12.12.2022	09.12.2022
120	75:32:020121:739	1400475,06	12.12.2022	09.12.2022
121	75:32:020121:741	1558816,24	12.12.2022	09.12.2022
122	75:32:020121:742	1786453,01	12.12.2022	09.12.2022
123	75:32:020121:744	2780887,01	12.12.2022	09.12.2022
124	75:32:020121:745	2649255,15	12.12.2022	09.12.2022


III. Перечень объектов недвижимости, изменение сведений в Едином государственном реестре недвижимости о которых не влечет за собой изменение их кадастровой стоимости

№ п/п	Кадастровый номер	Дата поступления сведений для определения кадастровой стоимости	Дата возникновения основания для определения кадастровой стоимости
1	75:21:270101:320	12.12.2022	08.12.2022
2	75:22:710102:1300	12.12.2022	08.12.2022
3	75:25:180104:747	12.12.2022	08.12.2022
4	75:32:040333:3329	12.12.2022	08.12.2022
5	75:32:040811:239	12.12.2022	08.12.2022
6	80:01:180137:404	12.12.2022	08.12.2022
7	80:01:180175:324	12.12.2022	08.12.2022
8	75:04:160333:98	12.12.2022	08.12.2022
9	75:16:310400:166	12.12.2022	08.12.2022
10	75:16:310400:23	12.12.2022	08.12.2022
11	75:16:310400:26	12.12.2022	08.12.2022
12	75:16:310400:43	12.12.2022	08.12.2022
13	75:16:310400:46	12.12.2022	08.12.2022
14	75:16:310400:49	12.12.2022	08.12.2022
15	75:16:310470:24	12.12.2022	08.12.2022
16	75:16:310485:14	12.12.2022	08.12.2022
17	75:21:230601:300	12.12.2022	08.12.2022
18	75:22:240101:429	12.12.2022	08.12.2022
19	75:22:660122:6354	12.12.2022	08.12.2022
20	75:32:010101:1522	12.12.2022	08.12.2022
21	75:32:010101:8346	12.12.2022	08.12.2022
22	75:32:010101:8351	12.12.2022	08.12.2022
23	75:32:010101:8355	12.12.2022	08.12.2022
24	75:32:010101:8359	12.12.2022	08.12.2022
25	75:32:010101:8362	12.12.2022	08.12.2022
26	75:32:040945:223	12.12.2022	08.12.2022
27	80:01:180133:336	12.12.2022	08.12.2022
28	80:01:180151:140	12.12.2022	08.12.2022
29	80:02:010103:120	12.12.2022	08.12.2022
30	80:02:010112:251	12.12.2022	08.12.2022
31	80:02:010123:226	12.12.2022	08.12.2022
32	80:02:010136:335	12.12.2022	08.12.2022
33	80:03:050101:148	12.12.2022	08.12.2022
34	80:03:120101:439	12.12.2022	08.12.2022
35	75:25:180104:744	12.12.2022	08.12.2022

Продолжение Приложения №1

36	75:25:180104:750	12.12.2022	08.12.2022
37	75:25:180104:753	12.12.2022	08.12.2022
38	75:25:180104:756	12.12.2022	08.12.2022
39	75:25:180104:759	12.12.2022	08.12.2022
40	75:22:000000:1526	12.12.2022	09.12.2022
41	75:32:040508:8897	12.12.2022	08.12.2022
42	75:01:020101:115	12.12.2022	08.12.2022
43	75:16:310203:86	12.12.2022	08.12.2022
44	75:16:310435:62	12.12.2022	08.12.2022
45	80:01:030101:381	12.12.2022	08.12.2022
46	75:21:230601:287	12.12.2022	08.12.2022
47	75:21:230601:290	12.12.2022	08.12.2022
48	75:21:230601:293	12.12.2022	08.12.2022
49	75:21:230601:296	12.12.2022	08.12.2022
50	75:21:230601:304	12.12.2022	08.12.2022
51	75:28:000000:797	12.12.2022	08.12.2022
52	75:22:600301:538	12.12.2022	09.12.2022


Руководитель



(подпись)

Б.Д. Жамбалов

Заместитель руководителя по
государственной кадастровой
оценке



(подпись)

Л.Ю. Букина

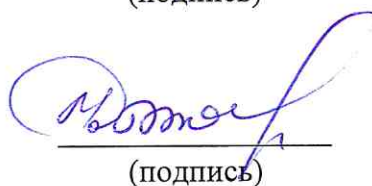
Начальник отдела государственной
кадастровой оценки



(подпись)

А.А. Тимофеева

Главный оценщик



(подпись)

С.И. Бычков