

Акт об определении кадастровой стоимости

№ АОКС-75-2022/000256-ОКС

16.12.2022

КГБУ «ЗабГеоИнформЦентр»

I. Количество объектов недвижимости, указанных в настоящем акте				
1.1	Количество объектов недвижимости, указанных в настоящем акте, кадастровая стоимость которых определена бюджетным учреждением			118
1.2	Количество объектов недвижимости, указанных в настоящем акте, изменение сведений Единого государственного реестра недвижимости о которых не влечет за собой изменение их кадастровой стоимости			182
II. Перечень объектов недвижимости, кадастровая стоимость которых определена				
№ п/п	Кадастровый номер	Кадастровая стоимость, определенная бюджетным учреждением, руб.	Дата поступления сведений для определения кадастровой стоимости	Дата возникновения основания для определения кадастровой стоимости
1	80:03:070101:951	480 658,73	07.12.2022	06.12.2022
2	80:01:180110:147	870 318,28	07.12.2022	06.12.2022
3	75:32:030636:29	2 215 564,00	07.12.2022	06.12.2022
4	75:32:030155:95	1 929 900,56	07.12.2022	06.12.2022
5	75:32:020157:291	592 015,20	07.12.2022	06.12.2022
6	75:32:010224:520	1 946 756,54	07.12.2022	06.12.2022
7	75:32:010224:519	1 959 418,48	07.12.2022	06.12.2022
8	75:32:010224:516	2 839 544,43	07.12.2022	06.12.2022
9	75:32:010224:515	3 345 991,02	07.12.2022	06.12.2022
10	75:28:380101:537	622 561 689,76	07.12.2022	06.12.2022
11	75:24:240232:82	182 086,32	07.12.2022	06.12.2022
12	75:24:240232:80	130 983,07	07.12.2022	06.12.2022
13	75:24:240232:79	179 357,50	07.12.2022	06.12.2022
14	75:24:240232:77	136 688,77	07.12.2022	06.12.2022
15	75:24:240232:76	135 944,55	07.12.2022	06.12.2022
16	75:24:240232:46	1 266 665,84	07.12.2022	06.12.2022
17	75:22:721101:1391	1 350 407,52	07.12.2022	06.12.2022
18	75:22:721101:1390	49 883 235,36	07.12.2022	06.12.2022
19	75:22:721101:1388	17 043 779,76	07.12.2022	06.12.2022
20	75:22:721101:1386	93 778 300,00	07.12.2022	06.12.2022
21	75:22:721101:1385	18 619 255,20	07.12.2022	06.12.2022

Продолжение Приложения №1

22	75:22:660122:7332	1128260,28	07.12.2022	06.12.2022
23	75:22:660122:7331	1331760,32	07.12.2022	06.12.2022
24	75:22:590103:494	112730,50	07.12.2022	06.12.2022
25	75:22:590103:493	112730,50	07.12.2022	06.12.2022
26	75:22:500172:217	704623,92	07.12.2022	06.12.2022
27	75:22:500136:328	294199,62	07.12.2022	06.12.2022
28	75:22:275701:736	625507,45	07.12.2022	06.12.2022
29	75:22:260102:380	779974,36	07.12.2022	06.12.2022
30	75:22:260102:1433	779974,36	07.12.2022	06.12.2022
31	75:22:180101:517	1113609,39	07.12.2022	06.12.2022
32	75:22:000000:2661	1126178,49	07.12.2022	06.12.2022
33	75:21:270102:131	399088,79	07.12.2022	06.12.2022
34	75:21:220101:702	405095,58	07.12.2022	06.12.2022
35	75:21:000000:879	2593840,04	07.12.2022	06.12.2022
36	75:16:240140:22	234087,01	07.12.2022	06.12.2022
37	75:14:240225:40	154346,14	07.12.2022	06.12.2022
38	75:14:240225:37	162404,37	07.12.2022	06.12.2022
39	75:14:240225:29	1211834,12	07.12.2022	06.12.2022
40	75:14:240218:84	78958,42	07.12.2022	06.12.2022
41	75:14:240218:77	274539,32	07.12.2022	06.12.2022
42	75:14:240218:74	205564,15	07.12.2022	06.12.2022
43	75:14:240218:71	335346,38	07.12.2022	06.12.2022
44	75:14:240218:41	2795763,22	07.12.2022	06.12.2022
45	75:12:420101:203	257392,79	07.12.2022	06.12.2022
46	75:12:200140:161	1041590,84	07.12.2022	06.12.2022
47	75:12:200111:319	222635,62	07.12.2022	06.12.2022
48	75:12:100102:514	287190,69	07.12.2022	06.12.2022
49	75:12:100102:513	593489,95	07.12.2022	06.12.2022
50	75:09:260102:275	359385,27	07.12.2022	06.12.2022
51	75:06:080353:417	84456,45	07.12.2022	06.12.2022
52	75:06:080353:183	87271,67	07.12.2022	06.12.2022
53	75:06:080353:180	87459,35	07.12.2022	06.12.2022
54	75:06:080353:138	735709,52	07.12.2022	06.12.2022
55	75:06:080339:92	194785,61	07.12.2022	06.12.2022
56	75:06:080339:91	76046,44	07.12.2022	06.12.2022
57	75:06:080339:90	48474,04	07.12.2022	06.12.2022
58	75:06:080339:84	247706,81	07.12.2022	06.12.2022
59	75:06:080339:78	189893,73	07.12.2022	06.12.2022
60	75:06:080339:77	250819,82	07.12.2022	06.12.2022
61	75:06:080339:76	194785,61	07.12.2022	06.12.2022
62	75:06:080339:75	196119,76	07.12.2022	06.12.2022
63	75:06:080339:74	246372,66	07.12.2022	06.12.2022
64	75:06:080339:73	92056,21	07.12.2022	06.12.2022
65	75:06:080339:68	1847448,82	07.12.2022	06.12.2022
66	75:06:080339:65	1969647,16	07.12.2022	06.12.2022
67	75:06:080339:156	187636,39	07.12.2022	06.12.2022
68	75:06:080339:153	235657,08	07.12.2022	06.12.2022
69	75:06:080339:150	213425,28	07.12.2022	06.12.2022
70	75:06:080339:136	196514,08	07.12.2022	06.12.2022
71	75:06:080339:133	190734,26	07.12.2022	06.12.2022
72	75:06:080339:130	236083,66	07.12.2022	06.12.2022
73	75:06:080339:128	147978,61	07.12.2022	06.12.2022
74	75:06:080339:127	114112,86	07.12.2022	06.12.2022
75	75:06:080339:126	113008,54	07.12.2022	06.12.2022
76	75:06:080339:125	118714,19	07.12.2022	06.12.2022
77	75:06:080339:124	143377,29	07.12.2022	06.12.2022

Продолжение Приложения №1

78	75:06:080339:123	113928,81	07.12.2022	06.12.2022
79	75:06:080339:122	105462,37	07.12.2022	06.12.2022
80	75:06:080339:121	113192,60	07.12.2022	06.12.2022
81	75:06:080339:112	985787,87	07.12.2022	06.12.2022
82	75:06:080339:110	206779,53	07.12.2022	06.12.2022
83	75:06:080339:107	263386,60	07.12.2022	06.12.2022
84	75:06:080325:383	2144573,55	07.12.2022	06.12.2022
85	75:04:160135:213	1382510,00	07.12.2022	06.12.2022
86	75:04:160135:107	369367,50	07.12.2022	06.12.2022
87	75:22:660305:414	1279505,64	07.12.2022	06.12.2022
88	75:24:240232:73	191051,09	07.12.2022	06.12.2022
89	75:24:240232:70	249382,27	07.12.2022	06.12.2022
90	75:24:240232:67	261421,21	07.12.2022	06.12.2022
91	75:24:240211:115	163415,34	07.12.2022	06.12.2022
92	75:24:240211:112	161428,68	07.12.2022	06.12.2022
93	75:22:130106:350	433013,95	07.12.2022	06.12.2022
94	75:14:240223:98	57701,60	07.12.2022	06.12.2022
95	75:14:240223:87	73041,25	07.12.2022	06.12.2022
96	75:14:240223:84	92582,31	07.12.2022	06.12.2022
97	75:14:240223:81	72771,63	07.12.2022	06.12.2022
98	75:14:240223:78	71829,10	07.12.2022	06.12.2022
99	75:08:070116:152	166578,73	07.12.2022	06.12.2022
100	75:06:060101:527	205339,52	07.12.2022	06.12.2022
101	75:06:080347:349	5141964,88	07.12.2022	06.12.2022
102	75:32:030621:592	6872184,04	07.12.2022	06.12.2022
103	75:32:030739:52	35161568,32	07.12.2022	06.12.2022
104	75:22:750901:477	5179059,00	07.12.2022	06.12.2022
105	75:32:010334:220	4004347,36	07.12.2022	06.12.2022
106	75:32:020101:869	169668,69	07.12.2022	06.12.2022
107	75:22:610101:1977	452480,00	07.12.2022	06.12.2022
108	75:09:300104:373	976079,89	07.12.2022	06.12.2022
109	75:22:610101:1974	727254,50	07.12.2022	06.12.2022
110	75:22:610101:1976	694706,28	07.12.2022	06.12.2022
111	75:32:040511:5255	10204550,64	07.12.2022	06.12.2022
112	75:09:300430:128	1002757,59	07.12.2022	06.12.2022
113	75:09:300430:85	1136820,02	07.12.2022	06.12.2022
114	75:09:300434:262	649946,87	07.12.2022	06.12.2022
115	75:28:070404:224	938428,83	07.12.2022	06.12.2022
116	75:32:030750:299	1597523,24	07.12.2022	06.12.2022
117	75:21:100101:1532	848493,60	07.12.2022	06.12.2022
118	75:32:040508:11298	1706386,75	07.12.2022	06.12.2022

III. Перечень объектов недвижимости, изменение сведений в Едином государственном реестре недвижимости о которых не влечет за собой изменение их кадастровой стоимости

№ п/п	Кадастровый номер	Дата поступления сведений для определения кадастровой стоимости	Дата возникновения основания для определения кадастровой стоимости
1	75:32:020136:897	07.12.2022	06.12.2022
2	75:01:080105:198	07.12.2022	06.12.2022
3	75:04:110338:103	07.12.2022	06.12.2022
4	75:04:160317:192	07.12.2022	06.12.2022
5	75:04:160317:194	07.12.2022	06.12.2022
6	75:06:080103:283	07.12.2022	06.12.2022

Продолжение Приложения №1

7	75:08:100161:243	07.12.2022	06.12.2022
8	75:08:100161:244	07.12.2022	06.12.2022
9	75:08:100161:245	07.12.2022	06.12.2022
10	75:08:100161:50	07.12.2022	06.12.2022
11	75:09:300414:94	07.12.2022	06.12.2022
12	75:09:300427:250	07.12.2022	06.12.2022
13	75:09:300427:253	07.12.2022	06.12.2022
14	75:10:060102:326	07.12.2022	06.12.2022
15	75:10:060102:327	07.12.2022	06.12.2022
16	75:10:060102:328	07.12.2022	06.12.2022
17	75:10:060102:329	07.12.2022	06.12.2022
18	75:16:200115:184	07.12.2022	06.12.2022
19	75:16:200115:185	07.12.2022	06.12.2022
20	75:16:200115:188	07.12.2022	06.12.2022
21	75:17:140101:1057	07.12.2022	06.12.2022
22	75:17:140101:1069	07.12.2022	06.12.2022
23	75:17:140101:1091	07.12.2022	06.12.2022
24	75:17:140101:1174	07.12.2022	06.12.2022
25	75:17:140102:273	07.12.2022	06.12.2022
26	75:17:140104:279	07.12.2022	06.12.2022
27	75:18:170118:312	07.12.2022	06.12.2022
28	75:19:170167:93	07.12.2022	06.12.2022
29	75:20:120220:247	07.12.2022	06.12.2022
30	75:20:120410:143	07.12.2022	06.12.2022
31	75:21:230230:80	07.12.2022	06.12.2022
32	75:21:230558:90	07.12.2022	06.12.2022
33	75:22:160103:216	07.12.2022	06.12.2022
34	75:22:250101:152	07.12.2022	06.12.2022
35	75:22:260103:61	07.12.2022	06.12.2022
36	75:22:272301:99	07.12.2022	06.12.2022
37	75:22:274301:264	07.12.2022	06.12.2022
38	75:22:274301:393	07.12.2022	06.12.2022
39	75:22:660122:6959	07.12.2022	06.12.2022
40	75:22:660305:454	07.12.2022	06.12.2022
41	75:22:671501:124	07.12.2022	06.12.2022
42	75:24:240234:49	07.12.2022	06.12.2022
43	75:24:250101:48	07.12.2022	06.12.2022
44	75:28:070406:730	07.12.2022	06.12.2022
45	75:28:070408:43	07.12.2022	06.12.2022
46	75:32:010308:173	07.12.2022	06.12.2022
47	75:32:010357:64	07.12.2022	06.12.2022
48	75:32:010633:79	07.12.2022	06.12.2022
49	75:32:010668:86	07.12.2022	06.12.2022
50	75:32:010669:441	07.12.2022	06.12.2022
51	75:32:020506:257	07.12.2022	06.12.2022
52	75:32:021103:727	07.12.2022	06.12.2022
53	75:32:021103:736	07.12.2022	06.12.2022
54	75:32:021103:742	07.12.2022	06.12.2022
55	75:32:021140:57	07.12.2022	06.12.2022

Продолжение Приложения №1

56	75:32:030867:101	07.12.2022	06.12.2022
57	75:32:030867:250	07.12.2022	06.12.2022
58	75:32:040512:4642	07.12.2022	06.12.2022
59	75:32:040513:573	07.12.2022	06.12.2022
60	80:01:060101:2979	07.12.2022	06.12.2022
61	80:01:060101:3529	07.12.2022	06.12.2022
62	80:02:040101:930	07.12.2022	06.12.2022
63	75:01:070106:116	07.12.2022	06.12.2022
64	75:01:080108:305	07.12.2022	06.12.2022
65	75:02:150111:154	07.12.2022	06.12.2022
66	75:04:150102:104	07.12.2022	06.12.2022
67	75:04:160127:148	07.12.2022	06.12.2022
68	75:04:160132:172	07.12.2022	06.12.2022
69	75:04:160133:62	07.12.2022	06.12.2022
70	75:04:160135:142	07.12.2022	06.12.2022
71	75:04:160136:102	07.12.2022	06.12.2022
72	75:04:160136:137	07.12.2022	06.12.2022
73	75:04:160136:138	07.12.2022	06.12.2022
74	75:04:160310:315	07.12.2022	06.12.2022
75	75:04:160326:237	07.12.2022	06.12.2022
76	75:04:160332:151	07.12.2022	06.12.2022
77	75:04:160337:295	07.12.2022	06.12.2022
78	75:04:170102:67	07.12.2022	06.12.2022
79	75:04:200102:132	07.12.2022	06.12.2022
80	75:04:200102:99	07.12.2022	06.12.2022
81	75:06:080118:87	07.12.2022	06.12.2022
82	75:08:040103:101	07.12.2022	06.12.2022
83	75:08:100116:60	07.12.2022	06.12.2022
84	75:08:100130:384	07.12.2022	06.12.2022
85	75:10:170103:79	07.12.2022	06.12.2022
86	75:18:170118:496	07.12.2022	06.12.2022
87	75:21:230228:59	07.12.2022	06.12.2022
88	75:21:230236:75	07.12.2022	06.12.2022
89	75:21:230555:239	07.12.2022	06.12.2022
90	75:22:080101:855	07.12.2022	06.12.2022
91	75:22:230101:151	07.12.2022	06.12.2022
92	75:22:260101:1161	07.12.2022	06.12.2022
93	75:22:260102:445	07.12.2022	06.12.2022
94	75:22:270101:230	07.12.2022	06.12.2022
95	75:22:273101:244	07.12.2022	06.12.2022
96	75:22:660122:2527	07.12.2022	06.12.2022
97	75:22:660122:5509	07.12.2022	06.12.2022
98	75:22:660305:413	07.12.2022	06.12.2022
99	75:22:660305:434	07.12.2022	06.12.2022
100	75:25:100105:898	07.12.2022	06.12.2022
101	75:28:070111:19	07.12.2022	06.12.2022
102	75:28:070122:25	07.12.2022	06.12.2022
103	75:28:070421:103	07.12.2022	06.12.2022
104	75:28:130116:25	07.12.2022	06.12.2022


Продолжение Приложения №1

105	75:28:230101:293	07.12.2022	06.12.2022
106	75:28:230114:103	07.12.2022	06.12.2022
107	75:28:250120:231	07.12.2022	06.12.2022
108	75:32:000000:1593	07.12.2022	06.12.2022
109	75:32:010101:8565	07.12.2022	06.12.2022
110	75:32:010103:87	07.12.2022	06.12.2022
111	75:32:010203:473	07.12.2022	06.12.2022
112	75:32:010307:116	07.12.2022	06.12.2022
113	75:32:010340:104	07.12.2022	06.12.2022
114	75:32:010701:63	07.12.2022	06.12.2022
115	75:32:020146:171	07.12.2022	06.12.2022
116	75:32:020703:171	07.12.2022	06.12.2022
117	75:32:021001:115	07.12.2022	06.12.2022
118	75:32:021001:37	07.12.2022	06.12.2022
119	75:32:021211:46	07.12.2022	06.12.2022
120	75:32:021225:39	07.12.2022	06.12.2022
121	75:32:021230:33	07.12.2022	06.12.2022
122	75:32:021231:25	07.12.2022	06.12.2022
123	75:32:021231:46	07.12.2022	06.12.2022
124	75:32:030109:301	07.12.2022	06.12.2022
125	75:32:030118:351	07.12.2022	06.12.2022
126	75:32:030122:162	07.12.2022	06.12.2022
127	75:32:030122:165	07.12.2022	06.12.2022
128	75:32:030122:317	07.12.2022	06.12.2022
129	75:32:030122:320	07.12.2022	06.12.2022
130	75:32:030158:242	07.12.2022	06.12.2022
131	75:32:030186:218	07.12.2022	06.12.2022
132	75:32:030322:27	07.12.2022	06.12.2022
133	75:32:030620:168	07.12.2022	06.12.2022
134	75:32:030620:170	07.12.2022	06.12.2022
135	75:32:030620:209	07.12.2022	06.12.2022
136	75:32:030621:63	07.12.2022	06.12.2022
137	75:32:040512:4634	07.12.2022	06.12.2022
138	75:32:040512:4645	07.12.2022	06.12.2022
139	75:32:040512:5617	07.12.2022	06.12.2022
140	80:01:060101:2484	07.12.2022	06.12.2022
141	80:01:090201:87	07.12.2022	06.12.2022
142	80:01:180118:145	07.12.2022	06.12.2022
143	80:01:180121:220	07.12.2022	06.12.2022
144	80:01:180130:272	07.12.2022	06.12.2022
145	80:01:180180:288	07.12.2022	06.12.2022
146	80:02:030301:123	07.12.2022	06.12.2022
147	80:02:130101:1005	07.12.2022	06.12.2022
148	80:03:080101:611	07.12.2022	06.12.2022
149	80:03:080101:876	07.12.2022	06.12.2022
150	80:03:100101:610	07.12.2022	06.12.2022
151	75:06:000000:809	07.12.2022	06.12.2022
152	75:09:300427:267	07.12.2022	06.12.2022
153	75:22:000000:2489	07.12.2022	06.12.2022

Продолжение Приложения №1

154	75:28:000000:1158	07.12.2022	06.12.2022
155	75:32:000000:3921	07.12.2022	06.12.2022
156	75:32:021103:516	07.12.2022	06.12.2022
157	75:32:021115:1983	07.12.2022	06.12.2022
158	75:21:000000:353	07.12.2022	06.12.2022
159	75:21:000000:834	07.12.2022	06.12.2022
160	75:22:660305:58	07.12.2022	06.12.2022
161	75:32:000000:3693	07.12.2022	06.12.2022
162	75:32:010435:1257	07.12.2022	06.12.2022
163	75:32:010435:1258	07.12.2022	06.12.2022
164	75:32:020146:173	07.12.2022	06.12.2022
165	75:32:020146:695	07.12.2022	06.12.2022
166	75:32:040509:1702	07.12.2022	06.12.2022
167	75:32:040509:1706	07.12.2022	06.12.2022
168	75:32:030846:166	07.12.2022	06.12.2022
169	75:32:040511:2919	07.12.2022	06.12.2022
170	75:32:040512:4122	07.12.2022	06.12.2022
171	75:09:300434:560	07.12.2022	06.12.2022
172	75:09:302301:4773	07.12.2022	06.12.2022
173	75:16:240140:39	07.12.2022	06.12.2022
174	75:16:310410:261	07.12.2022	06.12.2022
175	75:18:180844:254	07.12.2022	06.12.2022
176	75:19:170146:99	07.12.2022	06.12.2022
177	75:19:190101:150	07.12.2022	06.12.2022
178	75:22:274501:175	07.12.2022	06.12.2022
179	75:24:240212:194	07.12.2022	06.12.2022
180	75:24:340415:850	07.12.2022	06.12.2022
181	75:32:020118:573	07.12.2022	06.12.2022
182	75:32:040511:705	07.12.2022	06.12.2022

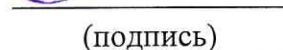
Руководитель



(подпись)

Б.Д. Жамбалов

Заместитель руководителя по государственной кадастровой оценке



(подпись)

Л.Ю. Букина

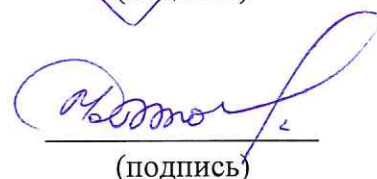
Начальник отдела государственной кадастровой оценки



(подпись)

А.А. Тимофеева

Главный оценщик



(подпись)

С.И. Бычков