

Акт об определении кадастровой стоимости

№ АОКС-75-2022/000248-ЗНП

05.12.2022

КГБУ «ЗабГеоИнформЦентр»

I. Количество объектов недвижимости, указанных в настоящем акте				
1.1	Количество объектов недвижимости, указанных в настоящем акте, кадастровая стоимость которых определена бюджетным учреждением			26
1.2	Количество объектов недвижимости, указанных в настоящем акте, изменение сведений Единого государственного реестра недвижимости о которых не влечет за собой изменение их кадастровой стоимости			65
II. Перечень объектов недвижимости, кадастровая стоимость которых определена				
№ п/п	Кадастровый номер	Кадастровая стоимость, определенная бюджетным учреждением, руб.	Дата поступления сведений для определения кадастровой стоимости	Дата возникновения основания для определения кадастровой стоимости
1	75:04:110229:5	27 669,21	29.11.2022	25.11.2022
2	75:04:110248:176	251 400,00	29.11.2022	25.11.2022
3	75:04:160105:380	842 805,39	29.11.2022	24.11.2022
4	75:04:160118:169	87 246,46	29.11.2022	24.11.2022
5	75:04:160310:18	109 949,94	29.11.2022	25.11.2022
6	75:06:080343:16	33 775,50	29.11.2022	25.11.2022
7	75:10:330101:475	207 915,75	29.11.2022	24.11.2022
8	75:12:200139:249	21 440,88	29.11.2022	24.11.2022
9	75:12:200232:259	49 676,52	29.11.2022	24.11.2022
10	75:12:200232:260	11 410,92	29.11.2022	24.11.2022
11	75:12:200251:239	62 099,98	29.11.2022	24.11.2022
12	75:14:140106:120	505 049,04	29.11.2022	24.11.2022
13	75:16:000000:1126	5 899,68	29.11.2022	25.11.2022
14	75:20:120220:382	49 244,38	29.11.2022	24.11.2022
15	75:21:230481:7	129 563,64	29.11.2022	24.11.2022
16	75:22:000000:5	168 113 786,04	29.11.2022	17.11.2022
17	75:22:530101:544	172 140,00	29.11.2022	25.11.2022
18	75:23:100102:125	340 342,50	29.11.2022	25.11.2022
19	75:24:240210:317	391 944,43	29.11.2022	24.11.2022
20	75:25:100118:254	143 531,94	29.11.2022	25.11.2022
21	75:25:100118:257	119 123,84	29.11.2022	25.11.2022

Продолжение Приложения №1

22	75:32:010101:9183	27103,12	29.11.2022	25.11.2022
23	75:32:010347:257	7883,48	29.11.2022	25.11.2022
24	75:32:010434:172	2328993,44	29.11.2022	24.11.2022
25	75:32:030841:136	2190406,32	29.11.2022	24.11.2022
26	75:32:040508:11295	10713,34	29.11.2022	25.11.2022


III. Перечень объектов недвижимости, изменение сведений в Едином государственном реестре недвижимости о которых не влечет за собой изменение их кадастровой стоимости

№ п/п	Кадастровый номер	Дата поступления сведений для определения кадастровой стоимости	Дата возникновения основания для определения кадастровой стоимости
1	75:04:000000:166	29.11.2022	24.11.2022
2	75:04:090102:41	29.11.2022	24.11.2022
3	75:04:130102:15	29.11.2022	25.11.2022
4	75:04:480101:20	29.11.2022	24.11.2022
5	75:05:160103:844	29.11.2022	24.11.2022
6	75:09:301501:99	29.11.2022	24.11.2022
7	75:12:020106:68	29.11.2022	24.11.2022
8	75:12:200156:1	29.11.2022	24.11.2022
9	75:15:100121:728	29.11.2022	17.11.2022
10	75:16:200105:163	29.11.2022	24.11.2022
11	75:16:200105:168	29.11.2022	24.11.2022
12	75:16:200105:25	29.11.2022	24.11.2022
13	75:16:200105:67	29.11.2022	24.11.2022
14	75:16:200105:75	29.11.2022	24.11.2022
15	75:16:200106:73	29.11.2022	25.11.2022
16	75:16:200106:8	29.11.2022	25.11.2022
17	75:21:100606:14	29.11.2022	24.11.2022
18	75:21:100607:74	29.11.2022	24.11.2022
19	75:21:230237:12	29.11.2022	25.11.2022
20	75:22:272003:300	29.11.2022	25.11.2022
21	75:22:510102:76	29.11.2022	25.11.2022
22	75:22:640101:2128	29.11.2022	24.11.2022
23	75:22:640101:2129	29.11.2022	24.11.2022
24	75:22:660122:2498	29.11.2022	24.11.2022
25	75:22:660122:5723	29.11.2022	24.11.2022
26	75:22:660122:6017	29.11.2022	24.11.2022
27	75:22:681201:545	29.11.2022	24.11.2022
28	75:24:040108:3	29.11.2022	25.11.2022
29	75:28:000000:71	29.11.2022	24.11.2022
30	75:28:070505:7	29.11.2022	25.11.2022
31	75:28:250114:5	29.11.2022	24.11.2022
32	75:32:000000:2452	29.11.2022	24.11.2022
33	75:32:000000:3404	29.11.2022	24.11.2022
34	75:32:010104:760	29.11.2022	24.11.2022
35	75:32:010105:156	29.11.2022	24.11.2022
36	75:32:010105:46	29.11.2022	24.11.2022

Продолжение Приложения №1

37	75:32:010105:64	29.11.2022	24.11.2022
38	75:32:030502:261	29.11.2022	24.11.2022
39	75:32:030661:126	29.11.2022	24.11.2022
40	75:32:030806:5	29.11.2022	24.11.2022
41	75:32:030806:54	29.11.2022	24.11.2022
42	75:32:040333:2521	29.11.2022	24.11.2022
43	75:32:040333:3056	29.11.2022	24.11.2022
44	80:01:060101:2683	29.11.2022	24.11.2022
45	80:01:180129:195	29.11.2022	24.11.2022
46	80:01:180131:3	29.11.2022	25.11.2022
47	80:01:180143:1378	29.11.2022	24.11.2022
48	80:02:060102:345	29.11.2022	24.11.2022
49	80:02:060104:46	29.11.2022	24.11.2022
50	80:02:060104:48	29.11.2022	24.11.2022
51	80:02:060104:50	29.11.2022	24.11.2022
52	80:02:060104:52	29.11.2022	24.11.2022
53	80:02:060104:53	29.11.2022	24.11.2022
54	80:02:060104:55	29.11.2022	24.11.2022
55	80:02:060104:56	29.11.2022	24.11.2022
56	80:02:060104:58	29.11.2022	24.11.2022
57	80:02:060104:59	29.11.2022	24.11.2022
58	80:02:060104:592	29.11.2022	24.11.2022
59	80:02:060104:60	29.11.2022	24.11.2022
60	80:02:060104:62	29.11.2022	24.11.2022
61	80:02:060104:63	29.11.2022	24.11.2022
62	80:02:060104:65	29.11.2022	24.11.2022
63	80:02:060104:66	29.11.2022	24.11.2022
64	80:02:060104:70	29.11.2022	24.11.2022
65	80:03:010130:372	29.11.2022	24.11.2022

Руководитель



 (подпись)

Б. Д. Жамбалов

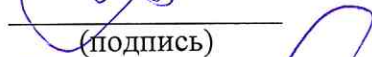
Заместитель руководителя по
государственной кадастровой
оценке



 (подпись)

Л. Ю. Букина


Начальник отдела государственной
кадастровой оценки



 (подпись)

А. А. Тимофеева

Главный оценщик



 (подпись)

С. И. Бычков