

## Акт об определении кадастровой стоимости

№ АОКС-75-2024/00244-ОКС

29.10.2024

КГБУ «ЗабГеоИнформЦентр»

I. Количество объектов недвижимости, указанных в настоящем акте				
1.1	Количество объектов недвижимости, указанных в настоящем акте, кадастровая стоимость которых определена бюджетным учреждением			61
1.2	Количество объектов недвижимости, указанных в настоящем акте, изменение сведений Единого государственного реестра недвижимости о которых не влечет за собой изменение их кадастровой стоимости			89
II. Перечень объектов недвижимости, кадастровая стоимость которых определена				
№ п/п	Кадастровый номер	Кадастровая стоимость, определенная бюджетным учреждением, руб.	Дата поступления сведений для определения кадастровой стоимости	Дата возникновения основания для определения кадастровой стоимости
1	75:04:160328:1406	481 060,34	16.10.2024	14.10.2024
2	75:04:160337:603	40 019,30	16.10.2024	14.10.2024
3	75:05:160104:896	2 159 061,57	16.10.2024	14.10.2024
4	75:22:160102:899	99 920,28	16.10.2024	14.10.2024
5	75:33:180179:6	1 714 352,08	16.10.2024	14.10.2024
6	75:32:030703:829	373 664,26	16.10.2024	14.10.2024
7	75:32:030703:830	373 664,26	16.10.2024	14.10.2024
8	75:32:030703:831	599 023,19	16.10.2024	14.10.2024
9	75:32:030703:832	376 021,97	16.10.2024	14.10.2024
10	75:32:030703:833	371 304,52	16.10.2024	14.10.2024
11	75:32:030703:834	378 377,44	16.10.2024	14.10.2024
12	75:32:030703:835	729 783,05	16.10.2024	14.10.2024
13	75:32:030703:836	712 543,37	16.10.2024	14.10.2024
14	75:32:030703:837	328 449,40	16.10.2024	14.10.2024
15	75:32:030703:838	378 377,44	16.10.2024	14.10.2024
16	75:32:030703:839	326 046,15	16.10.2024	14.10.2024
17	75:32:020315:11	26 064 706,71	16.10.2024	14.10.2024
18	75:32:030756:903	13 075 140,16	16.10.2024	14.10.2024
19	75:16:310438:212	709 536,93	16.10.2024	14.10.2024
20	75:32:030840:381	363 496,21	16.10.2024	14.10.2024
21	75:32:030631:244	651116,66	16.10.2024	14.10.2024

**Продолжение Приложения №1**

22	75:06:080325:649	33408,64	16.10.2024	14.10.2024
23	75:06:080325:650	45650,8	16.10.2024	14.10.2024
24	75:10:420101:285	317168,04	16.10.2024	14.10.2024
25	75:08:100140:119	926239,33	16.10.2024	14.10.2024
26	75:08:100140:126	1102046,68	16.10.2024	14.10.2024
27	75:04:160112:165	490837,91	16.10.2024	14.10.2024
28	75:22:160101:1369	864919,57	16.10.2024	14.10.2024
29	75:22:260102:1627	1683725,79	16.10.2024	14.10.2024
30	75:22:271604:248	924280,99	16.10.2024	14.10.2024
31	75:22:350124:348	987625,88	16.10.2024	14.10.2024
32	75:22:500142:279	941307,6	16.10.2024	14.10.2024
33	75:22:640101:5469	1044627,12	16.10.2024	14.10.2024
34	75:22:650702:222	541376	16.10.2024	14.10.2024
35	75:22:660122:10045	1665974,13	16.10.2024	14.10.2024
36	75:22:710102:3065	1253442,3	16.10.2024	14.10.2024
37	75:22:710102:3070	1926490,37	16.10.2024	14.10.2024
38	75:22:730801:3245	1931354,31	16.10.2024	14.10.2024
39	75:28:070115:138	1224963,94	16.10.2024	14.10.2024
40	75:32:040333:3599	4210390,8	16.10.2024	14.10.2024
41	75:33:180175:2	385525,31	16.10.2024	14.10.2024
42	75:22:500142:280	569867,17	16.10.2024	14.10.2024
43	75:22:500142:281	582419,57	16.10.2024	14.10.2024
44	75:22:650201:126	231171,93	16.10.2024	14.10.2024
45	75:22:650201:127	233185,34	16.10.2024	14.10.2024
46	75:32:040858:149	635707,68	16.10.2024	14.10.2024
47	75:32:040858:150	379432,2	16.10.2024	14.10.2024
48	75:32:040858:151	458175,78	16.10.2024	14.10.2024
49	75:32:040858:152	388500,13	16.10.2024	14.10.2024
50	75:32:040858:153	535093,2	16.10.2024	14.10.2024
51	75:32:040858:154	387205,39	16.10.2024	14.10.2024
52	75:32:040858:155	379432,2	16.10.2024	14.10.2024
53	75:32:030176:175	1285155,9	16.10.2024	14.10.2024
54	75:32:030631:49	1143908,74	16.10.2024	14.10.2024
55	75:32:030662:315	3882025,14	16.10.2024	14.10.2024
56	75:04:160317:827	1501038,32	16.10.2024	14.10.2024
57	75:09:300439:727	939350,49	16.10.2024	14.10.2024
58	75:22:170130:188	361968,81	16.10.2024	14.10.2024
59	75:01:020102:244	168026,81	16.10.2024	14.10.2024
60	75:01:150102:121	258014,73	16.10.2024	14.10.2024
61	75:32:030161:532	3380199	16.10.2024	14.10.2024

**III. Перечень объектов недвижимости, изменение сведений в Едином государственном реестре недвижимости о которых не влечет за собой изменение их кадастровой стоимости**

№ п/п	Кадастровый номер	Дата поступления сведений для определения кадастровой стоимости	Дата возникновения основания для определения кадастровой стоимости
1	75:01:080106:240	16.10.2024	14.10.2024
2	75:08:190101:184	16.10.2024	14.10.2024
3	75:08:190101:67	16.10.2024	14.10.2024
4	75:08:190103:143	16.10.2024	14.10.2024


## Продолжение Приложения №1

5	75:08:190103:148	16.10.2024	14.10.2024
6	75:08:190104:77	16.10.2024	14.10.2024
7	75:08:220101:25	16.10.2024	14.10.2024
8	75:11:080103:1119	16.10.2024	14.10.2024
9	75:11:080103:432	16.10.2024	14.10.2024
10	75:11:080103:433	16.10.2024	14.10.2024
11	75:11:080103:436	16.10.2024	14.10.2024
12	75:11:080103:441	16.10.2024	14.10.2024
13	75:11:080103:446	16.10.2024	14.10.2024
14	75:11:080103:465	16.10.2024	14.10.2024
15	75:11:080103:466	16.10.2024	14.10.2024
16	75:11:080103:467	16.10.2024	14.10.2024
17	75:11:080103:468	16.10.2024	14.10.2024
18	75:11:080103:482	16.10.2024	14.10.2024
19	75:11:080103:485	16.10.2024	14.10.2024
20	75:11:080103:487	16.10.2024	14.10.2024
21	75:11:080103:496	16.10.2024	14.10.2024
22	75:11:080103:502	16.10.2024	14.10.2024
23	75:11:080103:507	16.10.2024	14.10.2024
24	75:11:080103:574	16.10.2024	14.10.2024
25	75:11:080103:576	16.10.2024	14.10.2024
26	75:11:080103:578	16.10.2024	14.10.2024
27	75:11:080103:628	16.10.2024	14.10.2024
28	75:11:080103:629	16.10.2024	14.10.2024
29	75:11:080103:630	16.10.2024	14.10.2024
30	75:11:080103:639	16.10.2024	14.10.2024
31	75:11:080103:640	16.10.2024	14.10.2024
32	75:11:080103:642	16.10.2024	14.10.2024
33	75:11:080103:644	16.10.2024	14.10.2024
34	75:11:080103:645	16.10.2024	14.10.2024
35	75:11:080103:646	16.10.2024	14.10.2024
36	75:11:080103:675	16.10.2024	14.10.2024
37	75:11:080103:881	16.10.2024	14.10.2024
38	75:11:080103:882	16.10.2024	14.10.2024
39	75:11:080103:883	16.10.2024	14.10.2024
40	75:11:080103:936	16.10.2024	14.10.2024
41	75:11:080103:963	16.10.2024	14.10.2024
42	75:11:080103:964	16.10.2024	14.10.2024
43	75:11:080103:965	16.10.2024	14.10.2024
44	75:11:080103:966	16.10.2024	14.10.2024
45	75:11:080103:995	16.10.2024	14.10.2024
46	75:11:080107:434	16.10.2024	14.10.2024
47	75:11:080107:435	16.10.2024	14.10.2024
48	75:11:080107:469	16.10.2024	14.10.2024
49	75:11:080107:471	16.10.2024	14.10.2024
50	75:11:080107:474	16.10.2024	14.10.2024
51	75:11:080107:475	16.10.2024	14.10.2024
52	75:18:160102:232	16.10.2024	14.10.2024
53	75:22:110102:216	16.10.2024	14.10.2024
54	75:22:130101:188	16.10.2024	14.10.2024
55	75:22:260101:487	16.10.2024	14.10.2024
56	75:22:260101:525	16.10.2024	14.10.2024

Продолжение Приложения №1

57	75:22:260101:528	16.10.2024	14.10.2024
58	75:22:260101:529	16.10.2024	14.10.2024
59	75:22:273101:522	16.10.2024	14.10.2024
60	75:22:672203:83	16.10.2024	14.10.2024
61	75:24:140104:52	16.10.2024	14.10.2024
62	75:28:260118:34	16.10.2024	14.10.2024
63	75:32:010101:3060	16.10.2024	14.10.2024
64	75:32:010668:83	16.10.2024	14.10.2024
65	75:32:021119:104	16.10.2024	14.10.2024
66	75:32:030506:214	16.10.2024	14.10.2024
67	75:32:040343:80	16.10.2024	14.10.2024
68	75:32:040747:14	16.10.2024	14.10.2024
69	75:32:040905:495	16.10.2024	14.10.2024
70	80:03:010110:272	16.10.2024	14.10.2024
71	80:03:010149:136	16.10.2024	14.10.2024
72	75:08:080101:343	16.10.2024	14.10.2024
73	75:25:000000:560	16.10.2024	14.10.2024
74	75:05:160104:324	16.10.2024	14.10.2024
75	75:09:300438:111	16.10.2024	14.10.2024
76	75:12:200149:82	16.10.2024	14.10.2024
77	75:15:150102:161	16.10.2024	14.10.2024
78	75:16:240148:75	16.10.2024	14.10.2024
79	75:17:140103:352	16.10.2024	14.10.2024
80	75:24:240204:337	16.10.2024	14.10.2024
81	75:24:340416:129	16.10.2024	14.10.2024
82	75:25:050101:215	16.10.2024	14.10.2024
83	75:32:010702:44	16.10.2024	14.10.2024
84	75:32:020126:185	16.10.2024	14.10.2024
85	75:32:020138:647	16.10.2024	14.10.2024
86	75:32:020313:334	16.10.2024	14.10.2024
87	75:32:020801:401	16.10.2024	14.10.2024
88	75:32:030639:667	16.10.2024	14.10.2024
89	75:32:030744:297	16.10.2024	14.10.2024

Руководитель



(подпись)

Б. Д. Жамбалов

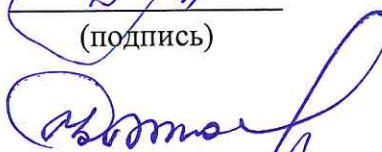
Заместитель руководителя по  
государственной кадастровой  
оценке



(подпись)

Л. Ю. Букина

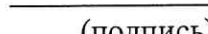
Начальник отдела государственной  
кадастровой оценки



(подпись)

А. А. Тимофеева

Главный оценщик



(подпись)

С. И. Бычков