

Акт об определении кадастровой стоимости

№ АОКС-75-2022/000244-ЗНП

01.12.2022

КГБУ «ЗаБГеоИнформЦентр»

I. Количество объектов недвижимости, указанных в настоящем акте				
1.1	Количество объектов недвижимости, указанных в настоящем акте, кадастровая стоимость которых определена бюджетным учреждением			43
1.2	Количество объектов недвижимости, указанных в настоящем акте, изменение сведений Единого государственного реестра недвижимости о которых не влечет за собой изменение их кадастровой стоимости			64
II. Перечень объектов недвижимости, кадастровая стоимость которых определена				
№ п/п	Кадастровый номер	Кадастровая стоимость, определенная бюджетным учреждением, руб.	Дата поступления сведений для определения кадастровой стоимости	Дата возникновения основания для определения кадастровой стоимости
1	75:02:150204:64	13 033,80	23.11.2022	21.11.2022
2	75:04:160333:253	184 777,20	23.11.2022	21.11.2022
3	75:04:160337:537	52 724,40	23.11.2022	21.11.2022
4	75:05:050101:91	135 524,50	23.11.2022	22.11.2022
5	75:06:080401:109	18 456 574,36	23.11.2022	21.11.2022
6	75:08:070108:27	241 638,00	23.11.2022	21.11.2022
7	75:09:080101:206	439 860,00	23.11.2022	21.11.2022
8	75:12:200137:101	153 862,74	23.11.2022	22.11.2022
9	75:12:200218:235	205 345,80	23.11.2022	22.11.2022
10	75:14:000000:1820	498 897,27	23.11.2022	22.11.2022
11	75:14:240131:350	18 186,61	23.11.2022	22.11.2022
12	75:14:280103:2016	125 035,48	23.11.2022	21.11.2022
13	75:16:000000:1125	18 584,00	23.11.2022	22.11.2022
14	75:16:310487:2	262 770,69	23.11.2022	22.11.2022
15	75:20:040101:369	236 977,96	23.11.2022	22.11.2022
16	75:20:230101:160	362 974,86	23.11.2022	22.11.2022
17	75:21:050102:297	1 058,00	23.11.2022	21.11.2022
18	75:22:130107:544	161 315,32	23.11.2022	22.11.2022
19	75:22:170112:240	279 003,66	23.11.2022	22.11.2022
20	75:22:170118:178	83 517,14	23.11.2022	22.11.2022
21	75:22:272201:299	367 960,00	23.11.2022	22.11.2022
22	75:22:272201:300	197884,50	23.11.2022	22.11.2022
23	75:22:420102:1290	216961,15	23.11.2022	22.11.2022
24	75:22:460102:391	391940,24	23.11.2022	22.11.2022
25	75:22:500175:13	104367,75	23.11.2022	21.11.2022
26	75:22:660122:1688	338912,97	23.11.2022	22.11.2022
27	75:22:660305:308	2074635,42	23.11.2022	22.11.2022

Продолжение Приложения №1

28	75:22:700101:321	162680,63	23.11.2022	22.11.2022
29	75:24:240108:483	178905,11	23.11.2022	22.11.2022
30	75:24:240115:328	46111,78	23.11.2022	22.11.2022
31	75:24:240244:57	113577,00	23.11.2022	21.11.2022
32	75:32:010104:1493	122857,02	23.11.2022	22.11.2022
33	75:32:010208:21	82470,32	23.11.2022	22.11.2022
34	75:32:010316:321	154788,44	23.11.2022	22.11.2022
35	75:32:010316:323	127513,20	23.11.2022	22.11.2022
36	75:32:010437:270	58,52	23.11.2022	21.11.2022
37	75:32:010603:254	452403,50	23.11.2022	21.11.2022
38	75:32:021122:60	7315,00	23.11.2022	21.11.2022
39	75:32:030715:1038	53290,80	23.11.2022	22.11.2022
40	75:32:040333:3371	423960,00	23.11.2022	21.11.2022
41	75:32:040953:526	405493,22	23.11.2022	21.11.2022
42	80:02:060104:564	712386,74	23.11.2022	21.11.2022
43	80:03:080101:1162	206167,80	23.11.2022	22.11.2022

III. Перечень объектов недвижимости, изменение сведений в Едином государственном реестре недвижимости о которых не влечет за собой изменение их кадастровой стоимости


№ п/п	Кадастровый номер	Дата поступления сведений для определения кадастровой стоимости	Дата возникновения основания для определения кадастровой стоимости
1	75:03:000000:10	23.11.2022	22.11.2022
2	75:03:000000:69	23.11.2022	22.11.2022
3	75:03:240101:23	23.11.2022	22.11.2022
4	75:03:290130:1	23.11.2022	22.11.2022
5	75:03:290168:2	23.11.2022	22.11.2022
6	75:04:110204:53	23.11.2022	22.11.2022
7	75:04:160317:1045	23.11.2022	22.11.2022
8	75:04:160319:50	23.11.2022	22.11.2022
9	75:06:060101:107	23.11.2022	22.11.2022
10	75:06:110102:144	23.11.2022	22.11.2022
11	75:06:110102:206	23.11.2022	22.11.2022
12	75:06:110102:38	23.11.2022	22.11.2022
13	75:06:110102:43	23.11.2022	22.11.2022
14	75:08:100107:110	23.11.2022	22.11.2022
15	75:08:100107:58	23.11.2022	22.11.2022
16	75:09:300407:5	23.11.2022	22.11.2022
17	75:09:300427:576	23.11.2022	21.11.2022
18	75:10:050137:265	23.11.2022	21.11.2022
19	75:11:080103:17	23.11.2022	22.11.2022
20	75:11:180101:786	23.11.2022	21.11.2022
21	75:11:180103:13	23.11.2022	21.11.2022
22	75:12:000000:513	23.11.2022	22.11.2022
23	75:12:000000:570	23.11.2022	22.11.2022
24	75:12:200113:228	23.11.2022	21.11.2022
25	75:12:200159:307	23.11.2022	18.11.2022
26	75:12:200203:22	23.11.2022	22.11.2022
27	75:12:200258:193	23.11.2022	22.11.2022
28	75:12:240101:280	23.11.2022	22.11.2022

Продолжение Приложения №1

Продолжение Приложения №1

29	75:12:240110:25	23.11.2022	22.11.2022
30	75:12:240114:2	23.11.2022	22.11.2022
31	75:12:240117:16	23.11.2022	22.11.2022
32	75:12:240117:179	23.11.2022	22.11.2022
33	75:14:040102:44	23.11.2022	21.11.2022
34	75:14:330101:541	23.11.2022	22.11.2022
35	75:16:220101:30	23.11.2022	22.11.2022
36	75:17:000000:445	23.11.2022	22.11.2022
37	75:17:180126:412	23.11.2022	22.11.2022
38	75:18:190102:5	23.11.2022	22.11.2022
39	75:19:220218:163	23.11.2022	22.11.2022
40	75:20:060104:644	23.11.2022	22.11.2022
41	75:20:060109:250	23.11.2022	22.11.2022
42	75:20:120202:308	23.11.2022	22.11.2022
43	75:20:120215:162	23.11.2022	22.11.2022
44	75:21:230235:127	23.11.2022	22.11.2022
45	75:21:270101:25	23.11.2022	22.11.2022
46	75:22:340108:27	23.11.2022	22.11.2022
47	75:22:660122:1192	23.11.2022	22.11.2022
48	75:22:660122:5257	23.11.2022	21.11.2022
49	75:22:730801:1042	23.11.2022	22.11.2022
50	75:27:140119:39	23.11.2022	22.11.2022
51	75:32:010104:321	23.11.2022	21.11.2022
52	75:32:010104:587	23.11.2022	21.11.2022
53	75:32:010208:49	23.11.2022	22.11.2022
54	75:32:010309:1	23.11.2022	22.11.2022
55	75:32:010320:141	23.11.2022	22.11.2022
56	75:32:030125:11	23.11.2022	22.11.2022
57	75:32:030154:101	23.11.2022	21.11.2022
58	75:32:030186:73	23.11.2022	22.11.2022
59	75:32:030326:130	23.11.2022	22.11.2022
60	75:32:040106:24	23.11.2022	22.11.2022
61	80:01:060101:439	23.11.2022	21.11.2022
62	80:01:060101:722	23.11.2022	21.11.2022
63	80:02:010167:1	23.11.2022	22.11.2022
64	80:03:080101:203	23.11.2022	22.11.2022


Руководитель



 (подпись)

Б. Д. Жамбалов


Заместитель руководителя по
государственной кадастровой
оценке



 (подпись)

Л. Ю. Букина

Начальник отдела государственной
кадастровой оценки



 (подпись)

А. А. Тимофеева

Главный оценщик



 (подпись)

С. И. Бычков