

Акт об определении кадастровой стоимости

№ АОКС-75-2024/000240-ЗУ

28.10.2024

КГБУ «ЗабГеоИнформЦентр»

I. Количество объектов недвижимости, указанных в настоящем акте				
1.1	Количество объектов недвижимости, указанных в настоящем акте, кадастровая стоимость которых определена бюджетным учреждением			87
1.2	Количество объектов недвижимости, указанных в настоящем акте, изменение сведений Единого государственного реестра недвижимости о которых не влечет за собой изменение их кадастровой стоимости			62
II. Перечень объектов недвижимости, кадастровая стоимость которых определена				
№ п/п	Кадастровый номер	Кадастровая стоимость, определенная бюджетным учреждением, руб.	Дата поступления сведений для определения кадастровой стоимости	Дата возникновения основания для определения кадастровой стоимости
1	75:01:080110:519	120 456,70	16.10.2024	14.10.2024
2	75:02:000000:710	11 336 851,20	16.10.2024	14.10.2024
3	75:02:150201:948	216 079,86	16.10.2024	14.10.2024
4	75:04:000000:151	6 962,48	16.10.2024	14.10.2024
5	75:04:110229:796	24 409,11	16.10.2024	14.10.2024
6	75:04:110238:237	91 720,32	16.10.2024	14.10.2024
7	75:04:160349:923	1 187,62	16.10.2024	14.10.2024
8	75:06:000000:1004	1 519 512,96	16.10.2024	14.10.2024
9	75:06:080127:210	175 607,60	16.10.2024	14.10.2024
10	75:06:080335:684	207 960,00	16.10.2024	14.10.2024
11	75:06:080337:554	237 180,80	16.10.2024	14.10.2024
12	75:06:220101:636	1 121 000,00	16.10.2024	14.10.2024
13	75:06:280101:573	5 861 352,84	16.10.2024	14.10.2024
14	75:08:100103:767	292 815,00	16.10.2024	14.10.2024
15	75:08:100103:768	292 815,00	16.10.2024	14.10.2024
16	75:08:100103:769	292 815,00	16.10.2024	14.10.2024
17	75:08:440102:1	62 101,52	16.10.2024	14.10.2024
18	75:12:200126:6	178 925,04	16.10.2024	14.10.2024
19	75:12:200132:3	135 407,92	16.10.2024	14.10.2024
20	75:12:200132:4	113 575,18	16.10.2024	14.10.2024
21	75:12:200138:1098	52 194,18	16.10.2024	14.10.2024

Продолжение Приложения №1

22	75:12:200152:495	119 193,66	16.10.2024	14.10.2024
23	75:14:380103:243	329 791,62	16.10.2024	14.10.2024
24	75:16:480101:177	317 720,28	16.10.2024	14.10.2024
25	75:17:140103:42	194 810,00	16.10.2024	14.10.2024
26	75:18:160102:350	71 447,64	16.10.2024	14.10.2024
27	75:18:160102:351	94 194,54	16.10.2024	14.10.2024
28	75:18:170205:1577	74 150,64	16.10.2024	14.10.2024
29	75:20:200107:143	153 708,57	16.10.2024	14.10.2024
30	75:21:200102:228	116 643,24	16.10.2024	14.10.2024
31	75:21:200102:248	131 555,43	16.10.2024	14.10.2024
32	75:21:200102:40	106 077,38	16.10.2024	14.10.2024
33	75:21:200102:61	82 440,36	16.10.2024	14.10.2024
34	75:21:200104:102	124 610,87	16.10.2024	14.10.2024
35	75:21:200104:113	120 657,97	16.10.2024	14.10.2024
36	75:21:200104:150	127 673,00	16.10.2024	14.10.2024
37	75:21:200104:182	115 697,75	16.10.2024	14.10.2024
38	75:21:200104:302	122 407,50	16.10.2024	14.10.2024
39	75:21:200104:54	124 125,98	16.10.2024	14.10.2024
40	75:21:200104:86	118 478,97	16.10.2024	14.10.2024
41	75:21:200104:9	109 434,08	16.10.2024	14.10.2024
42	75:22:000000:2617	204 675,00	16.10.2024	14.10.2024
43	75:22:110101:342	127 308,60	16.10.2024	14.10.2024
44	75:22:110101:4	125 185,50	16.10.2024	14.10.2024
45	75:22:260101:426	312 544,50	16.10.2024	14.10.2024
46	75:22:273101:524	151 137,60	16.10.2024	14.10.2024
47	75:22:273101:525	154 330,80	16.10.2024	14.10.2024
48	75:22:275801:141	51 870,80	16.10.2024	14.10.2024
49	75:22:275801:24	52 295,25	16.10.2024	14.10.2024
50	75:22:290101:365	120 379,60	16.10.2024	14.10.2024
51	75:22:440101:18	119 343,68	16.10.2024	14.10.2024
52	75:22:460102:17	378 409,85	16.10.2024	14.10.2024
53	75:22:520107:310	274 369,80	16.10.2024	14.10.2024
54	75:22:650201:113	204 675,00	16.10.2024	14.10.2024
55	75:22:650201:114	204 675,00	16.10.2024	14.10.2024
56	75:22:650201:115	204 675,00	16.10.2024	14.10.2024
57	75:22:650201:117	204 675,00	16.10.2024	14.10.2024
58	75:22:650201:118	204 675,00	16.10.2024	14.10.2024
59	75:22:650201:119	204 675,00	16.10.2024	14.10.2024
60	75:22:650201:120	204 675,00	16.10.2024	14.10.2024
61	75:22:650201:121	204 675,00	16.10.2024	14.10.2024
62	75:22:650201:122	204 675,00	16.10.2024	14.10.2024
63	75:22:650201:123	204 675,00	16.10.2024	14.10.2024
64	75:22:650201:124	204 675,00	16.10.2024	14.10.2024
65	75:22:650201:125	204 675,00	16.10.2024	14.10.2024
66	75:22:650709:230	49 268,30	16.10.2024	14.10.2024
67	75:22:650901:710	204 675,00	16.10.2024	14.10.2024
68	75:22:660109:357	34 418,84	16.10.2024	14.10.2024
69	75:22:800303:153	51 423,57	16.10.2024	14.10.2024
70	75:24:140104:22	59 359,61	16.10.2024	14.10.2024
71	75:25:100116:217	163 941,20	16.10.2024	14.10.2024

Продолжение Приложения №1

72	75:32:000000:2762	1 278 739,56	16.10.2024	14.10.2024
73	75:32:010436:398	113 790,00	16.10.2024	14.10.2024
74	75:32:010668:220	326 935,44	16.10.2024	14.10.2024
75	75:32:021119:557	352 718,72	16.10.2024	14.10.2024
76	75:32:021236:44	420 130,69	16.10.2024	14.10.2024
77	75:32:030718:1551	125 400,37	16.10.2024	14.10.2024
78	75:32:040343:718	537 483,84	16.10.2024	14.10.2024
79	75:32:040505:1384	73 322 009,28	16.10.2024	14.10.2024
80	75:32:040513:1722	409 459,76	16.10.2024	14.10.2024
81	75:32:040701:1	274 412,96	16.10.2024	14.10.2024
82	75:32:040736:172	1 454,70	16.10.2024	14.10.2024
83	75:32:040918:16	317 428,90	16.10.2024	14.10.2024
84	75:33:180142:10	96 450,00	16.10.2024	14.10.2024
85	75:33:180142:9	96 450,00	16.10.2024	14.10.2024
86	75:34:050301:16	1 610 000,00	16.10.2024	14.10.2024
87	75:35:010149:1	1 410 798,90	16.10.2024	14.10.2024


III. Перечень объектов недвижимости, изменение сведений в Едином государственном реестре недвижимости о которых не влечет за собой изменение их кадастровой стоимости

№ п/п	Кадастровый номер	Дата поступления сведений для определения кадастровой стоимости	Дата возникновения основания для определения кадастровой стоимости
1	75:01:080112:31	16.10.2024	14.10.2024
2	75:01:080112:318	16.10.2024	14.10.2024
3	75:04:090102:100	16.10.2024	14.10.2024
4	75:06:080364:12	16.10.2024	14.10.2024
5	75:06:190201:213	16.10.2024	14.10.2024
6	75:08:100103:421	16.10.2024	14.10.2024
7	75:08:100107:9	16.10.2024	14.10.2024
8	75:12:200110:317	16.10.2024	14.10.2024
9	75:12:200132:35	16.10.2024	14.10.2024
10	75:12:200152:493	16.10.2024	14.10.2024
11	75:12:200152:494	16.10.2024	14.10.2024
12	75:14:410102:836	16.10.2024	14.10.2024
13	75:20:000000:769	16.10.2024	14.10.2024
14	75:20:120212:14	16.10.2024	14.10.2024
15	75:20:120212:48	16.10.2024	14.10.2024
16	75:20:120220:1	16.10.2024	14.10.2024
17	75:20:120220:14	16.10.2024	14.10.2024
18	75:20:120220:188	16.10.2024	14.10.2024
19	75:20:120220:381	16.10.2024	14.10.2024
20	75:20:120220:46	16.10.2024	14.10.2024
21	75:20:120220:9	16.10.2024	14.10.2024
22	75:20:120222:37	16.10.2024	14.10.2024
23	75:20:120222:38	16.10.2024	14.10.2024
24	75:20:120406:306	16.10.2024	14.10.2024
25	75:20:121002:113	16.10.2024	14.10.2024
26	75:20:121003:207	16.10.2024	14.10.2024
27	75:20:121003:30	16.10.2024	14.10.2024

Продолжение Приложения №1


28	75:20:121106:3	16.10.2024	14.10.2024
29	75:20:121302:233	16.10.2024	14.10.2024
30	75:20:121302:234	16.10.2024	14.10.2024
31	75:20:121302:236	16.10.2024	14.10.2024
32	75:20:121304:15	16.10.2024	14.10.2024
33	75:20:121307:230	16.10.2024	14.10.2024
34	75:20:121307:247	16.10.2024	14.10.2024
35	75:20:121307:251	16.10.2024	14.10.2024
36	75:20:121307:34	16.10.2024	14.10.2024
37	75:20:121307:370	16.10.2024	14.10.2024
38	75:20:121308:9	16.10.2024	14.10.2024
39	75:22:060101:405	16.10.2024	14.10.2024
40	75:22:130104:529	16.10.2024	14.10.2024
41	75:22:160101:1366	16.10.2024	14.10.2024
42	75:22:220102:261	16.10.2024	14.10.2024
43	75:22:350121:19	16.10.2024	14.10.2024
44	75:22:350124:58	16.10.2024	14.10.2024
45	75:22:440102:273	16.10.2024	14.10.2024
46	75:22:460102:133	16.10.2024	14.10.2024
47	75:22:640101:5465	16.10.2024	14.10.2024
48	75:22:660122:8000	16.10.2024	14.10.2024
49	75:22:672801:629	16.10.2024	14.10.2024
50	75:22:710102:2331	16.10.2024	14.10.2024
51	75:22:730801:1577	16.10.2024	14.10.2024
52	75:22:730801:2731	16.10.2024	14.10.2024
53	75:24:210126:16	16.10.2024	14.10.2024
54	75:25:000000:833	16.10.2024	14.10.2024
55	75:27:260101:403	16.10.2024	14.10.2024
56	75:28:000000:1362	16.10.2024	14.10.2024
57	75:32:010314:163	16.10.2024	14.10.2024
58	75:32:010344:88	16.10.2024	14.10.2024
59	75:32:030176:54	16.10.2024	14.10.2024
60	75:32:030506:53	16.10.2024	14.10.2024
61	75:32:030651:13	16.10.2024	14.10.2024
62	80:02:060104:260	16.10.2024	14.10.2024

Руководитель


(подпись)


Б. Д. Жамбалов

Заместитель руководителя по
государственной кадастровой
оценке


(подпись)

Л. Ю. Букина

Начальник отдела государственной
кадастровой оценки


(подпись)

А. А. Тимофеева

Главный оценщик

(подпись)

С. И. Бычков