

Акт об определении кадастровой стоимости

№ АОКС-75-2023/000239-ОКС

29.09.2023

КГБУ «ЗабГеоИнформЦентр»

I. Количество объектов недвижимости, указанных в настоящем акте				
1.1	Количество объектов недвижимости, указанных в настоящем акте, кадастровая стоимость которых определена бюджетным учреждением			64
1.2	Количество объектов недвижимости, указанных в настоящем акте, изменение сведений Единого государственного реестра недвижимости о которых не влечет за собой изменение их кадастровой стоимости			35
II. Перечень объектов недвижимости, кадастровая стоимость которых определена				
№ п/п	Кадастровый номер	Кадастровая стоимость, определенная бюджетным учреждением, руб.	Дата поступления сведений для определения кадастровой стоимости	Дата возникновения основания для определения кадастровой стоимости
1	75:14:280103:999	992 527,73	18.09.2023	15.09.2023
2	75:04:160335:235	1 521 218,74	18.09.2023	15.09.2023
3	75:09:300433:274	1336883,10	18.09.2023	15.09.2023
4	75:28:070422:1236	992 440,37	18.09.2023	15.09.2023
5	75:22:660121:1819	368 614,40	18.09.2023	15.09.2023
6	75:28:070520:167	453 429,98	18.09.2023	15.09.2023
7	75:32:010105:315	1 100 884,40	18.09.2023	15.09.2023
8	75:04:160319:682	235 971,87	18.09.2023	15.09.2023
9	75:22:160102:854	1 893 143,02	18.09.2023	15.09.2023
10	75:32:010223:962	3 146 922,32	18.09.2023	15.09.2023
11	75:22:660122:8346	889 408,24	18.09.2023	15.09.2023
12	75:22:660122:8342	1 226 421,84	18.09.2023	15.09.2023
13	75:32:030604:749	3 564 152,03	18.09.2023	15.09.2023
14	75:32:030180:326	2 666 216,30	18.09.2023	15.09.2023
15	75:22:170138:805	1 003 261,15	18.09.2023	15.09.2023
16	75:02:150301:189	413 347,62	18.09.2023	15.09.2023
17	75:18:330119:194	383 921,57	18.09.2023	15.09.2023
18	75:22:660122:8345	607 186,12	18.09.2023	15.09.2023
19	75:33:180144:1	721 974,94	18.09.2023	15.09.2023
20	75:32:040333:3453	1 307 731,68	18.09.2023	15.09.2023
21	75:06:080325:629	889 058,56	18.09.2023	15.09.2023

Продолжение Приложения №1

22	75:10:070101:300	120522,32	18.09.2023	15.09.2023
23	75:34:050101:15	476744,38	18.09.2023	15.09.2023
24	75:16:310265:172	74763,96	18.09.2023	15.09.2023
25	75:32:010225:347	563669,52	18.09.2023	15.09.2023
26	75:12:160101:499	249325,89	18.09.2023	15.09.2023
27	75:14:470102:479	125232222,6	18.09.2023	15.09.2023
28	75:32:010224:491	3679695,14	18.09.2023	15.09.2023
29	75:03:290158:209	199665,9	18.09.2023	15.09.2023
30	75:32:020108:86	2950814,95	18.09.2023	15.09.2023
31	75:25:040111:135	287020,68	18.09.2023	15.09.2023
32	80:02:010112:467	779518,24	18.09.2023	15.09.2023
33	75:12:200206:47	1009682,81	18.09.2023	15.09.2023
34	75:03:290161:227	1220178,59	18.09.2023	15.09.2023
35	75:32:040944:209	1245232,3	18.09.2023	15.09.2023
36	75:03:290161:175	1035456,51	18.09.2023	15.09.2023
37	75:03:290161:221	1000713,39	18.09.2023	15.09.2023
38	75:32:010101:4576	1191997,24	18.09.2023	15.09.2023
39	75:03:290161:183	415823,25	18.09.2023	15.09.2023
40	75:03:290161:250	1051400,31	18.09.2023	15.09.2023
41	75:03:290167:43	566022,6	18.09.2023	15.09.2023
42	75:03:290161:220	743031,2	18.09.2023	15.09.2023
43	75:03:290159:170	507043,75	18.09.2023	15.09.2023
44	75:32:040938:40	1499129,7	18.09.2023	15.09.2023
45	75:32:040927:44	1487238,79	18.09.2023	15.09.2023
46	75:03:290161:283	1028597,52	18.09.2023	15.09.2023
47	75:03:290167:41	663610,63	18.09.2023	15.09.2023
48	75:32:040950:202	2516222,89	18.09.2023	15.09.2023
49	75:32:040922:82	1714345,71	18.09.2023	15.09.2023
50	75:03:290159:124	1754477,46	18.09.2023	15.09.2023
51	75:32:040951:58	5838115,25	18.09.2023	15.09.2023
52	75:32:040944:56	930797,21	18.09.2023	15.09.2023
53	75:32:040942:183	1009894,64	18.09.2023	15.09.2023
54	75:32:040951:52	1107220,13	18.09.2023	15.09.2023
55	75:03:290161:225	1278692,11	18.09.2023	15.09.2023
56	80:02:140101:651	3533771,22	18.09.2023	15.09.2023
57	80:03:010135:174	804929,03	18.09.2023	15.09.2023
58	75:21:230601:505	54292	18.09.2023	15.09.2023
59	75:08:100314:538	110531,59	18.09.2023	15.09.2023
60	75:32:030715:1122	147549,28	18.09.2023	15.09.2023
61	75:14:240147:297	124108,18	18.09.2023	15.09.2023
62	75:22:274501:1003	77538,55	18.09.2023	15.09.2023
63	75:32:010101:767	5320111,68	18.09.2023	15.09.2023
64	75:21:040102:163	358254,72	18.09.2023	15.09.2023


III. Перечень объектов недвижимости, изменение сведений в Едином государственном реестре недвижимости о которых не влечет за собой изменение их кадастровой стоимости

№ п/п	Кадастровый номер	Дата поступления сведений для определения кадастровой стоимости	Дата возникновения основания для определения кадастровой стоимости
-------	-------------------	---	--

Продолжение Приложения №1


1	75:17:170101:606	18.09.2023	15.09.2023
2	75:32:010706:51	18.09.2023	15.09.2023
3	75:32:010706:50	18.09.2023	15.09.2023
4	75:32:010706:21	18.09.2023	15.09.2023
5	75:22:360103:149	18.09.2023	15.09.2023
6	75:32:010706:45	18.09.2023	15.09.2023
7	75:32:010706:76	18.09.2023	15.09.2023
8	75:32:010706:19	18.09.2023	15.09.2023
9	75:32:010706:38	18.09.2023	15.09.2023
10	75:32:010706:42	18.09.2023	15.09.2023
11	75:32:010706:35	18.09.2023	15.09.2023
12	75:32:010103:103	18.09.2023	15.09.2023
13	75:22:500101:27	18.09.2023	15.09.2023
14	80:03:010109:230	18.09.2023	15.09.2023
15	75:08:100117:25	18.09.2023	15.09.2023
16	75:08:100120:36	18.09.2023	15.09.2023
17	75:08:100119:146	18.09.2023	15.09.2023
18	75:08:100122:141	18.09.2023	15.09.2023
19	75:08:100121:58	18.09.2023	15.09.2023
20	75:32:010649:36	18.09.2023	15.09.2023
21	75:22:340108:64	18.09.2023	15.09.2023
22	75:32:030864:334	18.09.2023	15.09.2023
23	75:32:010706:82	18.09.2023	15.09.2023
24	75:32:020808:339	18.09.2023	15.09.2023
25	75:32:020155:229	18.09.2023	15.09.2023
26	75:32:020129:515	18.09.2023	15.09.2023
27	75:18:170122:187	18.09.2023	15.09.2023
28	75:32:040701:57	18.09.2023	15.09.2023
29	75:32:010621:167	18.09.2023	15.09.2023
30	75:32:030733:136	18.09.2023	15.09.2023
31	75:32:040506:1567	18.09.2023	15.09.2023
32	80:01:060101:1957	18.09.2023	15.09.2023
33	75:32:010649:53	18.09.2023	15.09.2023
34	75:16:240108:111	18.09.2023	15.09.2023
35	75:32:010649:52	18.09.2023	15.09.2023

Руководитель


(подпись)


Б.Д. Жамбалов

Начальник отдела государственной
кадастровой оценки


(подпись)

А.А. Тимофеева

Главный оценщик


(подпись)

С.И. Бычков