

## Акт об определении кадастровой стоимости

№ АОКС-75-2022/000239-ОКС

29.11.2022

КГБУ «ЗабГеоИнформЦентр»

I. Количество объектов недвижимости, указанных в настоящем акте				
1.1	Количество объектов недвижимости, указанных в настоящем акте, кадастровая стоимость которых определена бюджетным учреждением			37
1.2	Количество объектов недвижимости, указанных в настоящем акте, изменение сведений Единого государственного реестра недвижимости о которых не влечет за собой изменение их кадастровой стоимости			72
II. Перечень объектов недвижимости, кадастровая стоимость которых определена				
№ п/п	Кадастровый номер	Кадастровая стоимость, определенная бюджетным учреждением, руб.	Дата поступления сведений для определения кадастровой стоимости	Дата возникновения основания для определения кадастровой стоимости
1	75:04:160201:239	87 200,11	21.11.2022	18.11.2022
2	75:32:030525:1082	335 149,22	21.11.2022	18.11.2022
3	75:32:010502:484	768 574,46	21.11.2022	18.11.2022
4	75:32:010502:486	2 220 581,30	21.11.2022	18.11.2022
5	75:32:010502:488	99 855,18	21.11.2022	18.11.2022
6	75:32:021117:459	7 141 496,65	21.11.2022	18.11.2022
7	75:32:030609:813	283 697,52	21.11.2022	18.11.2022
8	75:22:500173:1089	181 692,74	21.11.2022	18.11.2022
9	75:04:160205:561	3 214 589,13	21.11.2022	18.11.2022
10	75:04:160331:651	828 989,64	21.11.2022	18.11.2022
11	75:10:050149:326	612 037,03	21.11.2022	18.11.2022
12	75:21:190103:220	219 066,80	21.11.2022	18.11.2022
13	75:22:273502:381	765 650,40	21.11.2022	18.11.2022
14	75:22:300101:584	497 288,65	21.11.2022	18.11.2022
15	75:22:660122:7294	282 454,31	21.11.2022	18.11.2022
16	75:23:170106:245	383 984,30	21.11.2022	18.11.2022
17	75:32:010104:1491	718 575,12	21.11.2022	18.11.2022
18	75:32:021132:212	1 442 274,99	21.11.2022	18.11.2022
19	75:04:000000:1655	474 820,00	21.11.2022	18.11.2022
20	75:18:000000:562	1 217 341,65	21.11.2022	18.11.2022
21	75:04:160317:1054	259 288,50	21.11.2022	18.11.2022

**Продолжение Приложения №1**

22	75:05:240101:759	314605,10	21.11.2022	18.11.2022
23	75:16:200111:410	390411,39	21.11.2022	18.11.2022
24	75:22:300101:585	228692,71	21.11.2022	18.11.2022
25	75:22:300101:586	268595,94	21.11.2022	18.11.2022
26	75:22:520108:968	742792,52	21.11.2022	18.11.2022
27	75:06:080353:152	844929,39	21.11.2022	17.11.2022
28	75:32:030601:158	7166730,08	21.11.2022	18.11.2022
29	75:06:080353:290	114321,38	21.11.2022	17.11.2022
30	75:06:080353:292	97330,50	21.11.2022	17.11.2022
31	75:06:080353:293	114740,91	21.11.2022	17.11.2022
32	75:06:080353:295	96491,44	21.11.2022	17.11.2022
33	75:06:080353:296	117887,37	21.11.2022	17.11.2022
34	75:22:110103:160	165393,84	21.11.2022	18.11.2022
35	75:12:200159:152	581511,62	21.11.2022	18.11.2022
36	75:12:200159:155	634496,87	21.11.2022	18.11.2022
37	75:09:300409:88	1395829,40	21.11.2022	18.11.2022


**III. Перечень объектов недвижимости, изменение сведений в Едином государственном реестре недвижимости о которых не влечет за собой изменение их кадастровой стоимости**

№ п/п	Кадастровый номер	Дата поступления сведений для определения кадастровой стоимости	Дата возникновения основания для определения кадастровой стоимости
1	75:05:160101:766	21.11.2022	18.11.2022
2	75:05:160101:767	21.11.2022	18.11.2022
3	75:05:160101:771	21.11.2022	18.11.2022
4	75:05:160101:772	21.11.2022	18.11.2022
5	75:05:160101:774	21.11.2022	18.11.2022
6	75:05:160101:777	21.11.2022	18.11.2022
7	75:05:160101:779	21.11.2022	18.11.2022
8	75:04:160337:195	21.11.2022	18.11.2022
9	75:05:160101:787	21.11.2022	18.11.2022
10	75:05:160101:789	21.11.2022	18.11.2022
11	75:05:160101:790	21.11.2022	18.11.2022
12	75:05:160101:792	21.11.2022	18.11.2022
13	75:05:160101:794	21.11.2022	18.11.2022
14	75:05:160101:797	21.11.2022	18.11.2022
15	75:05:160101:798	21.11.2022	18.11.2022
16	75:05:160101:799	21.11.2022	18.11.2022
17	75:05:160101:800	21.11.2022	18.11.2022
18	75:05:160101:807	21.11.2022	18.11.2022
19	75:05:160101:808	21.11.2022	18.11.2022
20	75:05:160101:814	21.11.2022	18.11.2022
21	75:05:160101:823	21.11.2022	18.11.2022
22	75:05:160101:825	21.11.2022	18.11.2022
23	75:05:160101:834	21.11.2022	18.11.2022
24	75:05:160101:837	21.11.2022	18.11.2022
25	75:05:160101:839	21.11.2022	18.11.2022
26	75:05:160101:846	21.11.2022	18.11.2022
27	75:05:160101:847	21.11.2022	18.11.2022
28	75:05:160101:854	21.11.2022	18.11.2022
29	75:05:160101:855	21.11.2022	18.11.2022
30	75:05:160101:856	21.11.2022	18.11.2022
31	75:05:160101:857	21.11.2022	18.11.2022
32	75:05:160102:304	21.11.2022	18.11.2022

Продолжение Приложения №1

33	75:08:070159:66	21.11.2022	18.11.2022
34	75:08:070159:69	21.11.2022	18.11.2022
35	75:10:050132:136	21.11.2022	18.11.2022
36	75:19:220210:99	21.11.2022	18.11.2022
37	75:20:120516:82	21.11.2022	18.11.2022
38	75:21:220101:259	21.11.2022	18.11.2022
39	75:22:274501:613	21.11.2022	18.11.2022
40	75:24:340102:120	21.11.2022	18.11.2022
41	75:28:070502:69	21.11.2022	18.11.2022
42	75:32:010101:1109	21.11.2022	18.11.2022
43	75:32:010101:1445	21.11.2022	18.11.2022
44	75:32:010101:3863	21.11.2022	18.11.2022
45	75:32:010101:4242	21.11.2022	18.11.2022
46	75:32:010101:8341	21.11.2022	18.11.2022
47	75:32:010611:147	21.11.2022	18.11.2022
48	75:32:020121:505	21.11.2022	18.11.2022
49	75:32:020516:22	21.11.2022	18.11.2022
50	75:32:020516:23	21.11.2022	18.11.2022
51	75:32:040332:26	21.11.2022	18.11.2022
52	75:32:040332:27	21.11.2022	18.11.2022
53	75:32:040332:28	21.11.2022	18.11.2022
54	80:01:180126:305	21.11.2022	18.11.2022
55	80:01:180132:155	21.11.2022	18.11.2022
56	80:02:010103:130	21.11.2022	18.11.2022
57	80:02:160101:426	21.11.2022	18.11.2022
58	75:09:030102:267	21.11.2022	18.11.2022
59	75:09:300424:20	21.11.2022	18.11.2022
60	75:09:300433:715	21.11.2022	18.11.2022
61	75:20:200102:332	21.11.2022	18.11.2022
62	75:22:260101:757	21.11.2022	18.11.2022
63	75:22:520108:279	21.11.2022	18.11.2022
64	75:24:340409:156	21.11.2022	18.11.2022
65	75:24:340411:336	21.11.2022	18.11.2022
66	75:28:130121:157	21.11.2022	18.11.2022
67	75:32:020106:270	21.11.2022	18.11.2022
68	75:32:020312:70	21.11.2022	18.11.2022
69	75:32:021108:189	21.11.2022	18.11.2022
70	75:32:030641:859	21.11.2022	18.11.2022
71	75:32:040506:1362	21.11.2022	18.11.2022
72	75:32:040508:7055	21.11.2022	18.11.2022

Руководитель



(подпись)

Б.Д. Жамбалов


Заместитель руководителя по  
государственной кадастровой  
оценке



(подпись)

Л.Ю. Букина

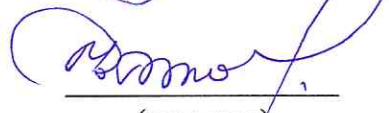
Начальник отдела государственной  
кадастровой оценки



(подпись)

А.А. Тимофеева

Главный оценщик



(подпись)

С.И. Бычков