

Акт об определении кадастровой стоимости

№ АОКС-75-2024/000238-ЗУ

28.10.2024

КГБУ «ЗабГеоИнформЦентр»

I. Количество объектов недвижимости, указанных в настоящем акте				
1.1	Количество объектов недвижимости, указанных в настоящем акте, кадастровая стоимость которых определена бюджетным учреждением			109
1.2	Количество объектов недвижимости, указанных в настоящем акте, изменение сведений Единого государственного реестра недвижимости о которых не влечет за собой изменение их кадастровой стоимости			50
II. Перечень объектов недвижимости, кадастровая стоимость которых определена				
№ п/п	Кадастровый номер	Кадастровая стоимость, определенная бюджетным учреждением, руб.	Дата поступления сведений для определения кадастровой стоимости	Дата возникновения основания для определения кадастровой стоимости
1	75:01:000000:34	159 765 660,99	15.10.2024	11.10.2024
2	75:01:080108:741	212 448,96	15.10.2024	11.10.2024
3	75:01:160305:6	1 101 714,54	15.10.2024	11.10.2024
4	75:01:190101:374	332 197,20	15.10.2024	11.10.2024
5	75:04:000000:142	8 325,10	15.10.2024	11.10.2024
6	75:04:000000:150	17 343,50	15.10.2024	11.10.2024
7	75:04:000000:1811	1 179,00	15.10.2024	11.10.2024
8	75:04:110323:371	58 742,82	15.10.2024	11.10.2024
9	75:04:160123:423	640,36	15.10.2024	11.10.2024
10	75:04:160318:792	114 073,10	15.10.2024	11.10.2024
11	75:06:000000:1004	2 132 764,70	15.10.2024	11.10.2024
12	75:06:080335:682	207 960,00	15.10.2024	11.10.2024
13	75:06:080335:683	207 960,00	15.10.2024	11.10.2024
14	75:06:080365:437	104 187,96	15.10.2024	11.10.2024
15	75:06:240201:347	30 376,08	15.10.2024	11.10.2024
16	75:06:280101:572	7 671 150,00	15.10.2024	11.10.2024
17	75:06:350101:387	13 293,99	15.10.2024	11.10.2024
18	75:06:350102:418	268 294,95	15.10.2024	11.10.2024
19	75:08:100103:764	292 815,00	15.10.2024	11.10.2024
20	75:08:100103:765	292 815,00	15.10.2024	11.10.2024
21	75:08:100103:766	292 815,00	15.10.2024	11.10.2024

Продолжение Приложения №1

22	75:08:440102:1	62 101,52	15.10.2024	11.10.2024
23	75:09:300440:1239	3 444 945,92	15.10.2024	11.10.2024
24	75:09:300440:1240	1 121 397,60	15.10.2024	11.10.2024
25	75:09:301501:29	76 618,98	15.10.2024	11.10.2024
26	75:10:000000:942	33 628,50	15.10.2024	11.10.2024
27	75:11:080102:353	115 322,40	15.10.2024	11.10.2024
28	75:11:080102:603	112 220,52	15.10.2024	11.10.2024
29	75:11:080102:739	158 858,64	15.10.2024	11.10.2024
30	75:11:080102:745	143 122,77	15.10.2024	11.10.2024
31	75:13:360202:160	14 729,76	15.10.2024	11.10.2024
32	75:14:500102:212	6 693 182,70	15.10.2024	11.10.2024
33	75:15:000000:86	185 943 879,10	15.10.2024	11.10.2024
34	75:15:310101:541	280 800,00	15.10.2024	11.10.2024
35	75:16:220106:485	110 595,52	15.10.2024	11.10.2024
36	75:16:220107:551	40 903,24	15.10.2024	11.10.2024
37	75:16:270201:415	178 740,38	15.10.2024	11.10.2024
38	75:16:330101:451	278 780,68	15.10.2024	11.10.2024
39	75:16:430101:274	8 168,16	15.10.2024	11.10.2024
40	75:18:160101:269	127 938,69	15.10.2024	11.10.2024
41	75:18:160101:270	125 165,90	15.10.2024	11.10.2024
42	75:18:160102:349	87 134,30	15.10.2024	11.10.2024
43	75:19:000000:34	123 066 569,15	15.10.2024	11.10.2024
44	75:19:000000:554	398 840,73	15.10.2024	11.10.2024
45	75:19:170144:270	90 185,00	15.10.2024	11.10.2024
46	75:20:120222:622	359 386,17	15.10.2024	11.10.2024
47	75:21:200102:107	125 639,40	15.10.2024	11.10.2024
48	75:21:200102:130	125 886,40	15.10.2024	11.10.2024
49	75:21:200102:150	121 893,70	15.10.2024	11.10.2024
50	75:21:200102:19	12 045,55	15.10.2024	11.10.2024
51	75:21:200102:233	129 668,21	15.10.2024	11.10.2024
52	75:21:200102:29	126 294,18	15.10.2024	11.10.2024
53	75:21:200102:81	123 038,01	15.10.2024	11.10.2024
54	75:21:200104:11	126 492,50	15.10.2024	11.10.2024
55	75:21:200104:116	127 499,58	15.10.2024	11.10.2024
56	75:21:200104:117	120 568,30	15.10.2024	11.10.2024
57	75:21:200104:120	127 082,13	15.10.2024	11.10.2024
58	75:21:200104:124	126 572,55	15.10.2024	11.10.2024
59	75:21:200104:143	113 073,61	15.10.2024	11.10.2024
60	75:21:200104:170	121 172,50	15.10.2024	11.10.2024
61	75:21:200104:172	126 037,34	15.10.2024	11.10.2024
62	75:21:200104:194	121 865,52	15.10.2024	11.10.2024
63	75:21:200104:32	120 074,40	15.10.2024	11.10.2024
64	75:21:200104:53	129 066,02	15.10.2024	11.10.2024
65	75:21:200104:6	127 970,06	15.10.2024	11.10.2024
66	75:21:200104:85	124 993,86	15.10.2024	11.10.2024
67	75:22:140101:588	576 977,45	15.10.2024	11.10.2024
68	75:22:160103:147	202 293,00	15.10.2024	11.10.2024
69	75:22:170121:168	162 424,24	15.10.2024	11.10.2024

Продолжение Приложения №1

70	75:22:170138:639	248 554,02	15.10.2024	11.10.2024
71	75:22:260101:181	250 147,04	15.10.2024	11.10.2024
72	75:22:260101:308	251 727,99	15.10.2024	11.10.2024
73	75:22:260101:31	69 448,41	15.10.2024	11.10.2024
74	75:22:260101:39	310 711,20	15.10.2024	11.10.2024
75	75:22:260101:436	317 616,92	15.10.2024	11.10.2024
76	75:22:260101:437	81 442,76	15.10.2024	11.10.2024
77	75:22:260101:85	276 350,25	15.10.2024	11.10.2024
78	75:22:260101:89	313 334,46	15.10.2024	11.10.2024
79	75:22:271604:247	40 734,16	15.10.2024	11.10.2024
80	75:22:360101:341	141 993,25	15.10.2024	11.10.2024
81	75:22:640101:5468	253 786,96	15.10.2024	11.10.2024
82	75:22:660121:2039	38 155,88	15.10.2024	11.10.2024
83	75:22:660121:2040	79 688,00	15.10.2024	11.10.2024
84	75:22:660122:10034	208 895,56	15.10.2024	11.10.2024
85	75:22:660122:10035	213 760,00	15.10.2024	11.10.2024
86	75:22:660122:10036	31 927,60	15.10.2024	11.10.2024
87	75:22:660122:10037	209 131,40	15.10.2024	11.10.2024
88	75:22:660122:10038	208 782,10	15.10.2024	11.10.2024
89	75:22:660122:10039	206 819,62	15.10.2024	11.10.2024
90	75:22:660122:10040	210 700,44	15.10.2024	11.10.2024
91	75:22:660122:10041	208 782,10	15.10.2024	11.10.2024
92	75:22:660122:10042	208 782,10	15.10.2024	11.10.2024
93	75:22:660122:10043	208 895,56	15.10.2024	11.10.2024
94	75:22:660122:10044	213 760,00	15.10.2024	11.10.2024
95	75:22:681201:2123	183 552,25	15.10.2024	11.10.2024
96	75:22:710102:3069	13 235,69	15.10.2024	11.10.2024
97	75:22:730801:3243	188 008,18	15.10.2024	11.10.2024
98	75:22:730801:3244	188 008,18	15.10.2024	11.10.2024
99	75:22:760103:432	1 340 416,28	15.10.2024	11.10.2024
100	75:32:010224:707	585 946,81	15.10.2024	11.10.2024
101	75:32:010676:633	13 341 196,75	15.10.2024	11.10.2024
102	75:32:021110:524	1 017 862,40	15.10.2024	11.10.2024
103	75:32:021225:197	383 742,86	15.10.2024	11.10.2024
104	75:32:030868:2068	103 045,32	15.10.2024	11.10.2024
105	75:32:030868:2069	116 587,59	15.10.2024	11.10.2024
106	75:32:040505:69	75 802,50	15.10.2024	11.10.2024
107	75:33:180129:39	110 481,66	15.10.2024	11.10.2024
108	75:33:180129:40	109 580,56	15.10.2024	11.10.2024
109	80:03:010135:129	144 636,57	15.10.2024	11.10.2024

III. Перечень объектов недвижимости, изменение сведений в Едином государственном реестре недвижимости о которых не влечет за собой изменение их кадастровой стоимости

№ п/п	Кадастровый номер	Дата поступления сведений для определения кадастровой стоимости	Дата возникновения основания для определения кадастровой стоимости
1	75:01:080106:25	15.10.2024	11.10.2024


Продолжение Приложения №1

2	75:03:280104:37	15.10.2024	11.10.2024
3	75:05:160105:20	15.10.2024	11.10.2024
4	75:05:390301:173	15.10.2024	11.10.2024
5	75:06:080325:88	15.10.2024	11.10.2024
6	75:06:080335:48	15.10.2024	11.10.2024
7	75:06:080335:85	15.10.2024	11.10.2024
8	75:06:080347:135	15.10.2024	11.10.2024
9	75:06:090102:218	15.10.2024	11.10.2024
10	75:08:100103:408	15.10.2024	11.10.2024
11	75:08:100103:410	15.10.2024	11.10.2024
12	75:08:100103:411	15.10.2024	11.10.2024
13	75:08:100103:425	15.10.2024	11.10.2024
14	75:08:100103:426	15.10.2024	11.10.2024
15	75:08:100103:427	15.10.2024	11.10.2024
16	75:08:100103:428	15.10.2024	11.10.2024
17	75:08:100103:429	15.10.2024	11.10.2024
18	75:11:080102:43	15.10.2024	11.10.2024
19	75:13:220101:209	15.10.2024	11.10.2024
20	75:14:190107:20	15.10.2024	11.10.2024
21	75:14:500102:11	15.10.2024	11.10.2024
22	75:20:120410:333	15.10.2024	11.10.2024
23	75:20:150102:4	15.10.2024	11.10.2024
24	75:20:180101:189	15.10.2024	11.10.2024
25	75:21:200101:28	15.10.2024	11.10.2024
26	75:21:200101:47	15.10.2024	11.10.2024
27	75:21:200104:24	15.10.2024	11.10.2024
28	75:22:060101:403	15.10.2024	11.10.2024
29	75:22:160102:894	15.10.2024	11.10.2024
30	75:22:260101:416	15.10.2024	11.10.2024
31	75:22:275601:218	15.10.2024	11.10.2024
32	75:22:510102:141	15.10.2024	11.10.2024
33	75:22:520108:1009	15.10.2024	11.10.2024
34	75:22:660121:439	15.10.2024	11.10.2024
35	75:22:660122:4	15.10.2024	11.10.2024
36	75:22:660122:4639	15.10.2024	11.10.2024
37	75:22:660122:4804	15.10.2024	11.10.2024
38	75:27:140142:2	15.10.2024	11.10.2024
39	75:32:010104:333	15.10.2024	11.10.2024
40	75:32:020801:54	15.10.2024	11.10.2024
41	75:32:030106:161	15.10.2024	11.10.2024
42	75:32:030176:11	15.10.2024	11.10.2024
43	75:32:030519:116	15.10.2024	11.10.2024
44	75:32:030520:313	15.10.2024	11.10.2024
45	75:32:040303:349	15.10.2024	11.10.2024
46	75:32:040303:365	15.10.2024	11.10.2024
47	75:32:040303:368	15.10.2024	11.10.2024

Продолжение Приложения №1

48	75:32:040333:841	15.10.2024	11.10.2024
49	75:32:040403:139	15.10.2024	11.10.2024
50	80:02:140101:505	15.10.2024	11.10.2024


Руководитель



(подпись)

Б. Д. Жамбалов

Заместитель руководителя по
государственной кадастровой
оценке



(подпись)

Л. Ю. Букина


Начальник отдела государственной
кадастровой оценки



(подпись)

А. А. Тимофеева

Главный оценщик



(подпись)

С. И. Бычков