

Акт об определении кадастровой стоимости

№ АОКС-75-2022/000235-ЗНП

18.11.2022


КГБУ «ЗабГеоИнформЦентр»

I. Количество объектов недвижимости, указанных в настоящем акте				
1.1	Количество объектов недвижимости, указанных в настоящем акте, кадастровая стоимость которых определена бюджетным учреждением			16
1.2	Количество объектов недвижимости, указанных в настоящем акте, изменение сведений Единого государственного реестра недвижимости о которых не влечет за собой изменение их кадастровой стоимости			21
II. Перечень объектов недвижимости, кадастровая стоимость которых определена				
№ п/п	Кадастровый номер	Кадастровая стоимость, определенная бюджетным учреждением, руб.	Дата поступления сведений для определения кадастровой стоимости	Дата возникновения основания для определения кадастровой стоимости
1	75:04:000000:130	157 560,60	14.11.2022	12.11.2022
2	75:06:080353:564	287 645,87	14.11.2022	12.11.2022
3	75:09:300109:22	1 062 927,04	14.11.2022	09.11.2022
4	75:14:240120:228	91 253,96	14.11.2022	12.11.2022
5	75:16:110104:206	207 167,73	14.11.2022	12.11.2022
6	75:19:040101:808	410 780,00	14.11.2022	12.11.2022
7	75:19:150101:245	415 380,00	14.11.2022	12.11.2022
8	75:21:000000:874	6 932,25	14.11.2022	12.11.2022
9	75:22:130107:542	135 497,60	14.11.2022	12.11.2022
10	75:22:271001:175	104 575,90	14.11.2022	12.11.2022
11	75:22:271001:176	74 224,80	14.11.2022	12.11.2022
12	75:22:272501:487	99 644,22	14.11.2022	12.11.2022
13	75:22:273502:361	317 458,62	14.11.2022	12.11.2022
14	75:22:500173:1085	246 097,44	14.11.2022	12.11.2022
15	75:22:802001:931	392 732,63	14.11.2022	12.11.2022
16	75:32:010601:360	2 398 086,00	14.11.2022	12.11.2022
III. Перечень объектов недвижимости, изменение сведений в Едином государственном реестре недвижимости о которых не влечет за собой изменение их кадастровой стоимости				
№ п/п	Кадастровый номер	Дата поступления сведений для определения кадастровой стоимости		Дата возникновения основания для определения кадастровой стоимости
1	75:04:000000:157	14.11.2022		09.11.2022
2	75:06:000000:126	14.11.2022		12.11.2022
3	75:06:000000:819	14.11.2022		09.11.2022

Продолжение Приложения №1

4	75:06:080325:3	14.11.2022	12.11.2022
5	75:06:080325:591	14.11.2022	12.11.2022
6	75:06:080343:224	14.11.2022	12.11.2022
7	75:06:080347:233	14.11.2022	12.11.2022
8	75:06:080347:315	14.11.2022	12.11.2022
9	75:06:080347:648	14.11.2022	12.11.2022
10	75:06:080347:649	14.11.2022	12.11.2022
11	75:06:080370:14	14.11.2022	12.11.2022
12	75:06:080370:209	14.11.2022	12.11.2022
13	75:06:080370:4	14.11.2022	12.11.2022
14	75:06:080370:6	14.11.2022	12.11.2022
15	75:06:080370:96	14.11.2022	12.11.2022
16	75:11:180101:653	14.11.2022	09.11.2022
17	75:19:080106:111	14.11.2022	11.11.2022
18	75:22:272501:340	14.11.2022	12.11.2022
19	75:22:272501:8	14.11.2022	12.11.2022
20	75:32:040511:3495	14.11.2022	10.11.2022
21	80:03:010114:266	14.11.2022	09.11.2022

Руководитель



(подпись)

Б. Д. Жамбалов


Заместитель руководителя по
государственной кадастровой
оценке



(подпись)

Л. Ю. Букина


Начальник отдела государственной
кадастровой оценки



(подпись)

А. А. Тимофеева

Главный оценщик



(подпись)

С. И. Бычков