

## Акт об определении кадастровой стоимости

№ АОКС-75-2024/000233-ЗУ

17.10.2024

КГБУ «ЗабГеоИнформЦентр»

I. Количество объектов недвижимости, указанных в настоящем акте				
1.1	Количество объектов недвижимости, указанных в настоящем акте, кадастровая стоимость которых определена бюджетным учреждением			88
1.2	Количество объектов недвижимости, указанных в настоящем акте, изменение сведений Единого государственного реестра недвижимости о которых не влечет за собой изменение их кадастровой стоимости			58
II. Перечень объектов недвижимости, кадастровая стоимость которых определена				
№ п/п	Кадастровый номер	Кадастровая стоимость, определенная бюджетным учреждением, руб.	Дата поступления сведений для определения кадастровой стоимости	Дата возникновения основания для определения кадастровой стоимости
1	75:01:050105:208	29 242,00	08.10.2024	04.10.2024
2	75:01:080112:500	33 806,85	08.10.2024	04.10.2024
3	75:01:110101:756	121 332,00	08.10.2024	04.10.2024
4	75:02:150117:219	101 904,00	08.10.2024	04.10.2024
5	75:02:210102:191	143 851,28	08.10.2024	04.10.2024
6	75:03:000000:721	314 277,75	08.10.2024	04.10.2024
7	75:04:110239:13	142 765,66	08.10.2024	04.10.2024
8	75:04:160122:340	64 185,12	08.10.2024	04.10.2024
9	75:05:070102:47	68 196,75	08.10.2024	04.10.2024
10	75:05:160102:507	42 171,04	08.10.2024	04.10.2024
11	75:06:080345:904	192 556,00	08.10.2024	04.10.2024
12	75:06:280101:566	153 000,00	08.10.2024	04.10.2024
13	75:09:000000:42	43 719 478,32	08.10.2024	04.10.2024
14	75:09:000000:848	558 140,12	08.10.2024	04.10.2024
15	75:09:300104:370	5 597 300,00	08.10.2024	04.10.2024
16	75:09:300427:775	519 709,84	08.10.2024	04.10.2024
17	75:10:090101:18	75 378,16	08.10.2024	04.10.2024
18	75:10:290103:314	16 181,00	08.10.2024	04.10.2024
19	75:11:080102:32	162 276,68	08.10.2024	04.10.2024
20	75:11:080102:68	165 292,40	08.10.2024	04.10.2024
21	75:11:080102:694	136 086,40	08.10.2024	04.10.2024

**Продолжение Приложения №1**

22	75:11:080102:96	41 374,58	08.10.2024	04.10.2024
23	75:11:080103:1340	780 934,86	08.10.2024	04.10.2024
24	75:11:080107:43	160 745,20	08.10.2024	04.10.2024
25	75:11:080107:45	150 498,80	08.10.2024	04.10.2024
26	75:11:080107:47	164 945,33	08.10.2024	04.10.2024
27	75:11:080107:49	153 520,00	08.10.2024	04.10.2024
28	75:11:080107:536	98 276,31	08.10.2024	04.10.2024
29	75:11:080107:620	94 253,50	08.10.2024	04.10.2024
30	75:11:080107:66	130 257,40	08.10.2024	04.10.2024
31	75:11:080107:77	73 888,00	08.10.2024	04.10.2024
32	75:11:180102:588	705 320,00	08.10.2024	04.10.2024
33	75:14:300113:158	164 926,36	08.10.2024	04.10.2024
34	75:16:310427:720	93 026,24	08.10.2024	04.10.2024
35	75:17:340101:453	97 547,61	08.10.2024	04.10.2024
36	75:17:340101:454	914 364,68	08.10.2024	04.10.2024
37	75:17:340101:455	76 324,50	08.10.2024	04.10.2024
38	75:20:060105:822	99 956,63	08.10.2024	04.10.2024
39	75:21:101101:124	109 822,72	08.10.2024	04.10.2024
40	75:21:200101:93	88 469,52	08.10.2024	04.10.2024
41	75:21:200101:95	115 039,17	08.10.2024	04.10.2024
42	75:21:230484:184	161 423,73	08.10.2024	04.10.2024
43	75:22:000000:258	72 037 772,38	08.10.2024	04.10.2024
44	75:22:160101:1367	213 733,78	08.10.2024	04.10.2024
45	75:22:220103:488	299 677,75	08.10.2024	04.10.2024
46	75:22:274301:112	65 749,32	08.10.2024	04.10.2024
47	75:22:510102:139	220 256,93	08.10.2024	04.10.2024
48	75:22:520105:212	219 485,00	08.10.2024	04.10.2024
49	75:22:640101:3270	245 086,84	08.10.2024	04.10.2024
50	75:22:681201:2122	52 419,84	08.10.2024	04.10.2024
51	75:22:681201:683	166 970,00	08.10.2024	04.10.2024
52	75:22:700101:648	246 834,42	08.10.2024	04.10.2024
53	75:22:710102:2353	259 186,92	08.10.2024	04.10.2024
54	75:22:820203:120	58 888,05	08.10.2024	04.10.2024
55	75:22:830101:425	382 210,00	08.10.2024	04.10.2024
56	75:24:240215:856	110 714,24	08.10.2024	04.10.2024
57	75:24:240225:630	71 866,72	08.10.2024	04.10.2024
58	75:25:030102:126	115 980,00	08.10.2024	04.10.2024
59	75:25:080103:1183	100 508,72	08.10.2024	04.10.2024
60	75:25:080103:1184	67 479,12	08.10.2024	04.10.2024
61	75:25:080103:1185	49 998,00	08.10.2024	04.10.2024
62	75:25:080103:1186	228 664,62	08.10.2024	04.10.2024
63	75:25:080103:1187	159 327,74	08.10.2024	04.10.2024
64	75:25:080103:1188	60 518,70	08.10.2024	04.10.2024
65	75:25:100115:2	86 308,88	08.10.2024	04.10.2024
66	75:27:090101:945	117 188,99	08.10.2024	04.10.2024
67	75:28:070406:746	2 230 497,52	08.10.2024	04.10.2024
68	75:32:010104:1628	101 288,61	08.10.2024	04.10.2024
69	75:32:010104:1629	101 451,35	08.10.2024	04.10.2024
70	75:32:010223:138	487 506,76	08.10.2024	04.10.2024

**Продолжение Приложения №1**

71	75:32:010304:257	125 400,37	08.10.2024	04.10.2024
72	75:32:010411:29	216 292,63	08.10.2024	04.10.2024
73	75:32:010706:73	7 531 302,50	08.10.2024	04.10.2024
74	75:32:010706:86	1 825 599,60	08.10.2024	04.10.2024
75	75:32:010706:88	287 605,50	08.10.2024	04.10.2024
76	75:32:020159:784	150 985,60	08.10.2024	04.10.2024
77	75:32:021206:7	203 193,22	08.10.2024	04.10.2024
78	75:32:040115:184	76 490,64	08.10.2024	04.10.2024
79	75:32:040355:1904	115 741,60	08.10.2024	04.10.2024
80	75:32:040362:839	2 098 846,19	08.10.2024	04.10.2024
81	75:32:040508:11648	2 204 094,62	08.10.2024	04.10.2024
82	75:32:040603:247	351 479,86	08.10.2024	04.10.2024
83	75:33:180109:6	117 416,96	08.10.2024	04.10.2024
84	75:33:180109:7	121 246,58	08.10.2024	04.10.2024
85	75:33:180109:8	110 056,50	08.10.2024	04.10.2024
86	75:33:180169:9	107 096,97	08.10.2024	04.10.2024
87	75:35:110101:16	385 766,24	08.10.2024	04.10.2024
88	75:35:130101:2	133 464,00	08.10.2024	04.10.2024

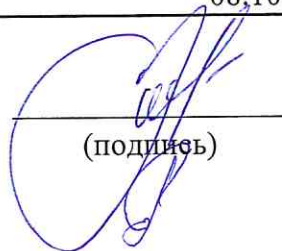
**III. Перечень объектов недвижимости, изменение сведений в Едином государственном реестре недвижимости о которых не влечет за собой изменение их кадастровой стоимости**

№ п/п	Кадастровый номер	Дата поступления сведений для определения кадастровой стоимости	Дата возникновения основания для определения кадастровой стоимости
1	75:02:150117:28	08.10.2024	04.10.2024
2	75:03:480201:10	08.10.2024	04.10.2024
3	75:06:080348:56	08.10.2024	04.10.2024
4	75:06:080503:200	08.10.2024	04.10.2024
5	75:08:040108:289	08.10.2024	04.10.2024
6	75:11:080102:702	08.10.2024	04.10.2024
7	75:11:080102:730	08.10.2024	04.10.2024
8	75:11:080102:735	08.10.2024	04.10.2024
9	75:11:080102:870	08.10.2024	04.10.2024
10	75:11:080102:874	08.10.2024	04.10.2024
11	75:12:200249:403	08.10.2024	04.10.2024
12	75:14:190107:26	08.10.2024	04.10.2024
13	75:20:120222:633	08.10.2024	04.10.2024
14	75:22:110101:406	08.10.2024	04.10.2024
15	75:22:110101:407	08.10.2024	04.10.2024
16	75:22:110101:636	08.10.2024	04.10.2024
17	75:22:110101:673	08.10.2024	04.10.2024
18	75:22:110101:850	08.10.2024	04.10.2024
19	75:22:110102:33	08.10.2024	04.10.2024
20	75:22:220103:504	08.10.2024	04.10.2024
21	75:22:274301:144	08.10.2024	04.10.2024
22	75:22:681201:628	08.10.2024	04.10.2024
23	75:22:700101:150	08.10.2024	04.10.2024
24	75:22:710102:3000	08.10.2024	04.10.2024

Продолжение Приложения №1

25	75:22:730801:2728	08.10.2024	04.10.2024
26	75:22:730801:2729	08.10.2024	04.10.2024
27	75:22:730801:2730	08.10.2024	04.10.2024
28	75:22:730801:2738	08.10.2024	04.10.2024
29	75:22:730801:2739	08.10.2024	04.10.2024
30	75:22:730801:2740	08.10.2024	04.10.2024
31	75:22:730801:2741	08.10.2024	04.10.2024
32	75:22:730801:2742	08.10.2024	04.10.2024
33	75:22:821201:929	08.10.2024	04.10.2024
34	75:24:110101:24	08.10.2024	04.10.2024
35	75:24:170107:11	08.10.2024	04.10.2024
36	75:24:170107:4	08.10.2024	04.10.2024
37	75:24:170107:9	08.10.2024	04.10.2024
38	75:24:170108:30	08.10.2024	04.10.2024
39	75:24:170108:87	08.10.2024	04.10.2024
40	75:24:340413:40	08.10.2024	04.10.2024
41	75:25:080103:1063	08.10.2024	04.10.2024
42	75:32:000000:1196	08.10.2024	04.10.2024
43	75:32:000000:1204	08.10.2024	04.10.2024
44	75:32:010105:86	08.10.2024	04.10.2024
45	75:32:010109:23	08.10.2024	04.10.2024
46	75:32:010209:24	08.10.2024	04.10.2024
47	75:32:010224:118	08.10.2024	04.10.2024
48	75:32:030130:22	08.10.2024	04.10.2024
49	75:32:030712:40	08.10.2024	04.10.2024
50	75:32:040124:28	08.10.2024	04.10.2024
51	75:32:040127:46	08.10.2024	04.10.2024
52	75:32:040303:203	08.10.2024	04.10.2024
53	75:32:040303:304	08.10.2024	04.10.2024
54	75:32:040303:54	08.10.2024	04.10.2024
55	75:32:040303:73	08.10.2024	04.10.2024
56	75:32:040348:21	08.10.2024	04.10.2024
57	80:02:010101:11	08.10.2024	04.10.2024
58	80:03:010137:102	08.10.2024	04.10.2024


Руководитель



(подпись)

Б. Д. Жамбалов

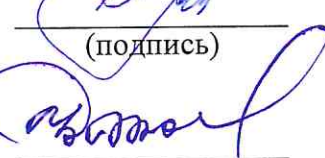
Заместитель руководителя по  
государственной кадастровой  
оценке



(подпись)

Л. Ю. Букина

Начальник отдела государственной  
кадастровой оценки



(подпись)

А. А. Тимофеева

Главный оценщик



(подпись)

С. И. Бычков