

## Акт об определении кадастровой стоимости

№ АОКС-75-2024/00233-ОКС

16.10.2024

КГБУ «ЗабГеоИнформЦентр»

I. Количество объектов недвижимости, указанных в настоящем акте				
1.1	Количество объектов недвижимости, указанных в настоящем акте, кадастровая стоимость которых определена бюджетным учреждением			50
1.2	Количество объектов недвижимости, указанных в настоящем акте, изменение сведений Единого государственного реестра недвижимости о которых не влечет за собой изменение их кадастровой стоимости			126
II. Перечень объектов недвижимости, кадастровая стоимость которых определена				
№ п/п	Кадастровый номер	Кадастровая стоимость, определенная бюджетным учреждением, руб.	Дата поступления сведений для определения кадастровой стоимости	Дата возникновения основания для определения кадастровой стоимости
1	75:04:070103:189	522 485,12	07.10.2024	03.10.2024
2	75:08:060103:152	929 117,68	07.10.2024	03.10.2024
3	75:10:280102:375	122 398,58	07.10.2024	03.10.2024
4	75:16:310537:352	403 284,71	07.10.2024	03.10.2024
5	75:25:030102:125	354 782,74	07.10.2024	03.10.2024
6	75:22:170138:917	283 842,55	07.10.2024	03.10.2024
7	75:22:660122:10014	1 535 941,45	07.10.2024	03.10.2024
8	75:22:802401:222	1 684 737,06	07.10.2024	03.10.2024
9	75:28:130105:227	280 157,00	07.10.2024	03.10.2024
10	75:32:000000:4770	1 894 538,87	07.10.2024	03.10.2024
11	75:32:010223:1067	1 970 208,00	07.10.2024	03.10.2024
12	75:32:030867:497	1 586 308,51	07.10.2024	03.10.2024
13	75:01:070104:388	297 557,60	07.10.2024	03.10.2024
14	75:04:160114:471	697 284,46	07.10.2024	03.10.2024
15	75:08:060103:153	1 002 222,13	07.10.2024	03.10.2024
16	75:08:060103:154	524 039,04	07.10.2024	03.10.2024
17	75:22:500153:411	435 690,37	07.10.2024	03.10.2024
18	75:22:500147:199	516 175,29	07.10.2024	03.10.2024
19	75:08:100159:40	446 835,24	07.10.2024	03.10.2024
20	75:12:200159:146	973 832,52	07.10.2024	03.10.2024
21	75:04:110256:34	592960,02	07.10.2024	03.10.2024

**Продолжение Приложения №1**

22	75:04:160108:196	168772,03	07.10.2024	03.10.2024
23	75:24:240115:126	311664,04	07.10.2024	03.10.2024
24	75:32:010666:61	1460762,63	07.10.2024	03.10.2024
25	75:32:030102:121	249239,06	07.10.2024	03.10.2024
26	75:16:270201:414	6615424,49	07.10.2024	03.10.2024
27	75:25:170103:536	246057	07.10.2024	03.10.2024
28	75:12:200114:488	1311131,57	07.10.2024	03.10.2024
29	75:16:260109:221	476467,5	07.10.2024	03.10.2024
30	75:22:273702:407	96924,34	07.10.2024	03.10.2024
31	75:22:273702:408	92799,9	07.10.2024	03.10.2024
32	75:22:273702:409	100636,34	07.10.2024	03.10.2024
33	75:32:030625:617	241556,76	07.10.2024	03.10.2024
34	75:06:080363:1125	1035578,46	07.10.2024	03.10.2024
35	75:06:080363:1126	529364,25	07.10.2024	03.10.2024
36	75:32:010310:479	11393562,77	07.10.2024	03.10.2024
37	75:32:010310:480	7587025,22	07.10.2024	03.10.2024
38	75:32:010310:481	5340223,76	07.10.2024	03.10.2024
39	75:32:010310:482	7013928,04	07.10.2024	03.10.2024
40	75:32:010310:483	10602297,9	07.10.2024	03.10.2024
41	75:32:030901:65	17546496,48	07.10.2024	03.10.2024
42	75:32:020129:927	2413715,76	07.10.2024	03.10.2024
43	75:32:040508:11646	1295150,07	07.10.2024	03.10.2024
44	75:32:040508:11647	1498493,29	07.10.2024	03.10.2024
45	75:32:040512:5856	1290900,67	07.10.2024	03.10.2024
46	75:32:040512:5857	1306316,31	07.10.2024	03.10.2024
47	75:32:040512:5858	1670403,73	07.10.2024	03.10.2024
48	75:32:040903:1223	2290849,4	07.10.2024	03.10.2024
49	75:32:040903:1224	1681739,63	07.10.2024	03.10.2024
50	75:32:040943:220	1281495,47	07.10.2024	03.10.2024

**III. Перечень объектов недвижимости, изменение сведений в Едином государственном реестре недвижимости о которых не влечет за собой изменение их кадастровой стоимости**

№ п/п	Кадастровый номер	Дата поступления сведений для определения кадастровой стоимости	Дата возникновения основания для определения кадастровой стоимости
1	75:04:160304:98	07.10.2024	03.10.2024
2	75:06:080349:43	07.10.2024	03.10.2024
3	75:07:030104:266	07.10.2024	03.10.2024
4	75:10:050112:117	07.10.2024	03.10.2024
5	75:11:080102:462	07.10.2024	03.10.2024
6	75:11:080102:474	07.10.2024	03.10.2024
7	75:11:080102:509	07.10.2024	03.10.2024
8	75:11:080103:653	07.10.2024	03.10.2024
9	75:11:080103:934	07.10.2024	03.10.2024
10	75:11:080104:352	07.10.2024	03.10.2024
11	75:11:080104:357	07.10.2024	03.10.2024
12	75:11:080104:359	07.10.2024	03.10.2024

**Продолжение Приложения №1**

13	75:11:080104:360	07.10.2024	03.10.2024
14	75:11:080104:372	07.10.2024	03.10.2024
15	75:11:080104:378	07.10.2024	03.10.2024
16	75:11:080104:379	07.10.2024	03.10.2024
17	75:11:080104:383	07.10.2024	03.10.2024
18	75:11:080104:386	07.10.2024	03.10.2024
19	75:11:080104:388	07.10.2024	03.10.2024
20	75:11:080104:392	07.10.2024	03.10.2024
21	75:11:080104:394	07.10.2024	03.10.2024
22	75:11:080104:405	07.10.2024	03.10.2024
23	75:11:080104:432	07.10.2024	03.10.2024
24	75:11:080104:434	07.10.2024	03.10.2024
25	75:11:080104:435	07.10.2024	03.10.2024
26	75:11:080104:436	07.10.2024	03.10.2024
27	75:11:080104:437	07.10.2024	03.10.2024
28	75:11:080104:438	07.10.2024	03.10.2024
29	75:11:080104:442	07.10.2024	03.10.2024
30	75:11:080104:443	07.10.2024	03.10.2024
31	75:11:080104:445	07.10.2024	03.10.2024
32	75:11:080104:482	07.10.2024	03.10.2024
33	75:11:080104:483	07.10.2024	03.10.2024
34	75:11:080104:484	07.10.2024	03.10.2024
35	75:11:080104:485	07.10.2024	03.10.2024
36	75:11:080104:489	07.10.2024	03.10.2024
37	75:11:080104:574	07.10.2024	03.10.2024
38	75:11:080104:575	07.10.2024	03.10.2024
39	75:11:080104:591	07.10.2024	03.10.2024
40	75:11:080104:592	07.10.2024	03.10.2024
41	75:11:080104:593	07.10.2024	03.10.2024
42	75:11:080104:594	07.10.2024	03.10.2024
43	75:11:080104:595	07.10.2024	03.10.2024
44	75:11:080104:596	07.10.2024	03.10.2024
45	75:11:080104:622	07.10.2024	03.10.2024
46	75:11:080104:628	07.10.2024	03.10.2024
47	75:12:240115:53	07.10.2024	03.10.2024
48	75:19:170141:148	07.10.2024	03.10.2024
49	75:20:120114:60	07.10.2024	03.10.2024
50	75:20:120208:39	07.10.2024	03.10.2024
51	75:20:120212:80	07.10.2024	03.10.2024
52	75:20:120401:47	07.10.2024	03.10.2024
53	75:20:120402:111	07.10.2024	03.10.2024
54	75:20:120402:116	07.10.2024	03.10.2024
55	75:22:110101:525	07.10.2024	03.10.2024
56	75:22:110101:526	07.10.2024	03.10.2024
57	75:22:110101:527	07.10.2024	03.10.2024
58	75:22:110101:529	07.10.2024	03.10.2024
59	75:22:110101:530	07.10.2024	03.10.2024
60	75:22:110101:531	07.10.2024	03.10.2024
61	75:22:110101:532	07.10.2024	03.10.2024

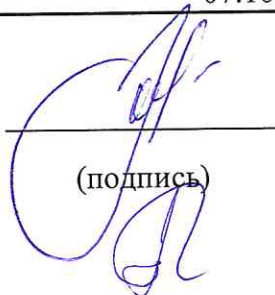
**Продолжение Приложения №1**

62	75:22:110101:533	07.10.2024	03.10.2024
63	75:22:270101:155	07.10.2024	03.10.2024
64	75:22:270101:1798	07.10.2024	03.10.2024
65	75:22:270101:274	07.10.2024	03.10.2024
66	75:22:270101:276	07.10.2024	03.10.2024
67	75:22:270101:554	07.10.2024	03.10.2024
68	75:22:270101:753	07.10.2024	03.10.2024
69	75:22:270101:832	07.10.2024	03.10.2024
70	75:22:272601:108	07.10.2024	03.10.2024
71	75:22:272601:110	07.10.2024	03.10.2024
72	75:22:272601:111	07.10.2024	03.10.2024
73	75:22:272601:118	07.10.2024	03.10.2024
74	75:22:272601:120	07.10.2024	03.10.2024
75	75:22:272601:122	07.10.2024	03.10.2024
76	75:22:272601:80	07.10.2024	03.10.2024
77	75:22:272601:83	07.10.2024	03.10.2024
78	75:22:272601:84	07.10.2024	03.10.2024
79	75:22:274201:86	07.10.2024	03.10.2024
80	75:22:275601:347	07.10.2024	03.10.2024
81	75:22:275701:474	07.10.2024	03.10.2024
82	75:22:275701:478	07.10.2024	03.10.2024
83	75:22:275801:309	07.10.2024	03.10.2024
84	75:22:275801:336	07.10.2024	03.10.2024
85	75:22:275801:337	07.10.2024	03.10.2024
86	75:22:275801:338	07.10.2024	03.10.2024
87	75:22:275801:339	07.10.2024	03.10.2024
88	75:22:275801:340	07.10.2024	03.10.2024
89	75:22:275801:392	07.10.2024	03.10.2024
90	75:22:275801:396	07.10.2024	03.10.2024
91	75:22:275801:397	07.10.2024	03.10.2024
92	75:22:275801:398	07.10.2024	03.10.2024
93	75:22:350116:119	07.10.2024	03.10.2024
94	75:22:380101:280	07.10.2024	03.10.2024
95	75:22:380101:281	07.10.2024	03.10.2024
96	75:22:380101:305	07.10.2024	03.10.2024
97	75:22:380102:683	07.10.2024	03.10.2024
98	75:24:270106:118	07.10.2024	03.10.2024
99	75:27:140244:24	07.10.2024	03.10.2024
100	75:32:010101:4472	07.10.2024	03.10.2024
101	75:32:010101:4629	07.10.2024	03.10.2024
102	75:32:010101:4687	07.10.2024	03.10.2024
103	75:32:010220:87	07.10.2024	03.10.2024
104	75:32:010345:89	07.10.2024	03.10.2024
105	75:32:020322:144	07.10.2024	03.10.2024
106	75:32:021103:128	07.10.2024	03.10.2024
107	75:32:030119:255	07.10.2024	03.10.2024
108	75:32:030170:257	07.10.2024	03.10.2024
109	75:32:030170:386	07.10.2024	03.10.2024
110	75:32:030718:91	07.10.2024	03.10.2024

Продолжение Приложения №1

111	80:01:180137:353	07.10.2024	03.10.2024
112	75:18:000000:570	07.10.2024	03.10.2024
113	75:06:080364:534	07.10.2024	03.10.2024
114	75:08:080101:551	07.10.2024	03.10.2024
115	75:08:280101:114	07.10.2024	03.10.2024
116	75:08:280149:125	07.10.2024	03.10.2024
117	75:08:280149:228	07.10.2024	03.10.2024
118	75:08:410202:531	07.10.2024	03.10.2024
119	75:32:020129:118	07.10.2024	03.10.2024
120	75:32:021103:218	07.10.2024	03.10.2024
121	75:32:021128:194	07.10.2024	03.10.2024
122	75:32:030637:710	07.10.2024	03.10.2024
123	75:32:030713:618	07.10.2024	03.10.2024
124	75:32:030718:379	07.10.2024	03.10.2024
125	75:32:030725:500	07.10.2024	03.10.2024
126	80:02:010138:198	07.10.2024	03.10.2024

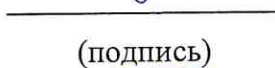
Руководитель



(подпись)

Б. Д. Жамбалов


Заместитель руководителя по  
государственной кадастровой  
оценке



(подпись)

Л. Ю. Букина

Начальник отдела государственной  
кадастровой оценки



(подпись)

А. А. Тимофеева

Главный оценщик



(подпись)

С. И. Бычков