

Акт об определении кадастровой стоимости

№ АОКС-75-2024/000229-3У

15.10.2024

КГБУ «ЗабГеоИнформЦентр»

I. Количество объектов недвижимости, указанных в настоящем акте				
1.1	Количество объектов недвижимости, указанных в настоящем акте, кадастровая стоимость которых определена бюджетным учреждением			117
1.2	Количество объектов недвижимости, указанных в настоящем акте, изменение сведений Единого государственного реестра недвижимости о которых не влечет за собой изменение их кадастровой стоимости			83
II. Перечень объектов недвижимости, кадастровая стоимость которых определена				
№ п/п	Кадастровый номер	Кадастровая стоимость, определенная бюджетным учреждением, руб.	Дата поступления сведений для определения кадастровой стоимости	Дата возникновения основания для определения кадастровой стоимости
1	75:01:000000:18	162 531 881,12	07.10.2024	03.10.2024
2	75:01:000000:34	160 125 541,29	07.10.2024	03.10.2024
3	75:01:000000:569	133 918,20	07.10.2024	03.10.2024
4	75:01:160304:202	113 382,00	07.10.2024	03.10.2024
5	75:02:000000:57	621 609 322,53	07.10.2024	03.10.2024
6	75:02:290201:273	27 711 200,00	07.10.2024	03.10.2024
7	75:03:200103:511	99 720,00	07.10.2024	03.10.2024
8	75:05:130102:309	6 920,28	07.10.2024	03.10.2024
9	75:05:160104:895	29 917,84	07.10.2024	03.10.2024
10	75:06:080335:679	207 960,00	07.10.2024	03.10.2024
11	75:06:080349:177	220 329,42	07.10.2024	03.10.2024
12	75:06:080364:12	84 878,28	07.10.2024	03.10.2024
13	75:06:100103:226	131 675,00	07.10.2024	03.10.2024
14	75:06:100103:227	26 960,00	07.10.2024	03.10.2024
15	75:06:150101:136	630 000,00	07.10.2024	03.10.2024
16	75:10:000000:41	284 874 666,45	07.10.2024	03.10.2024
17	75:10:000000:941	136 240,00	07.10.2024	03.10.2024
18	75:10:050112:363	123 439,08	07.10.2024	03.10.2024
19	75:10:050112:364	114 048,00	07.10.2024	03.10.2024
20	75:11:080102:330	172 366,95	07.10.2024	03.10.2024
21	75:11:080104:565	149 273,44	07.10.2024	03.10.2024

Продолжение Приложения №1

22	75:11:080107:19	164 297,94	07.10.2024	03.10.2024
23	75:11:080107:341	163 135,50	07.10.2024	03.10.2024
24	75:11:080107:639	163 577,60	07.10.2024	03.10.2024
25	75:11:080107:668	175 820,80	07.10.2024	03.10.2024
26	75:11:080107:7	181 600,74	07.10.2024	03.10.2024
27	75:11:080107:706	164 772,75	07.10.2024	03.10.2024
28	75:11:080107:72	177 760,00	07.10.2024	03.10.2024
29	75:12:240116:199	144 953,64	07.10.2024	03.10.2024
30	75:15:000000:85	143 662 073,08	07.10.2024	03.10.2024
31	75:15:260201:149	371 000,00	07.10.2024	03.10.2024
32	75:17:000000:199	200 439 097,21	07.10.2024	03.10.2024
33	75:17:000000:37	74 155 616,37	07.10.2024	03.10.2024
34	75:17:180116:114	126 882,45	07.10.2024	03.10.2024
35	75:17:340103:405	384 571,95	07.10.2024	03.10.2024
36	75:17:360104:539	722 393,10	07.10.2024	03.10.2024
37	75:18:050103:498	29 504,52	07.10.2024	03.10.2024
38	75:18:160102:348	179 152,40	07.10.2024	03.10.2024
39	75:19:170156:289	523 077,24	07.10.2024	03.10.2024
40	75:20:120114:202	196 972,46	07.10.2024	03.10.2024
41	75:20:480101:127	2 584 606,71	07.10.2024	03.10.2024
42	75:21:200101:22	91 169,28	07.10.2024	03.10.2024
43	75:21:200101:87	104 740,12	07.10.2024	03.10.2024
44	75:21:230601:522	43 979,00	07.10.2024	03.10.2024
45	75:21:490101:21	748 181,56	07.10.2024	03.10.2024
46	75:22:180101:571	195 011,08	07.10.2024	03.10.2024
47	75:22:180101:572	227 030,54	07.10.2024	03.10.2024
48	75:22:275801:46	53 965,68	07.10.2024	03.10.2024
49	75:22:350115:120	291 844,43	07.10.2024	03.10.2024
50	75:22:350116:19	126 900,00	07.10.2024	03.10.2024
51	75:22:350116:75	110 686,44	07.10.2024	03.10.2024
52	75:22:440101:16	130 944,45	07.10.2024	03.10.2024
53	75:22:500109:269	571 015,18	07.10.2024	03.10.2024
54	75:22:660122:10000	197 028,83	07.10.2024	03.10.2024
55	75:22:660122:10001	185 241,42	07.10.2024	03.10.2024
56	75:22:660122:10002	188 562,23	07.10.2024	03.10.2024
57	75:22:660122:10003	215 342,40	07.10.2024	03.10.2024
58	75:22:660122:10004	226 262,89	07.10.2024	03.10.2024
59	75:22:660122:10005	216 377,50	07.10.2024	03.10.2024
60	75:22:660122:10006	222 741,50	07.10.2024	03.10.2024
61	75:22:660122:10007	202 122,17	07.10.2024	03.10.2024
62	75:22:660122:10008	204 203,88	07.10.2024	03.10.2024
63	75:22:660122:10009	194 918,46	07.10.2024	03.10.2024
64	75:22:660122:10010	187 132,86	07.10.2024	03.10.2024
65	75:22:660122:10011	216 279,04	07.10.2024	03.10.2024
66	75:22:660122:10012	217 911,20	07.10.2024	03.10.2024

Продолжение Приложения №1

67	75:22:660122:10013	222 656,94	07.10.2024	03.10.2024
68	75:22:660122:9972	214 183,32	07.10.2024	03.10.2024
69	75:22:660122:9973	225 467,20	07.10.2024	03.10.2024
70	75:22:660122:9974	210 027,72	07.10.2024	03.10.2024
71	75:22:660122:9975	202 373,61	07.10.2024	03.10.2024
72	75:22:660122:9976	202 740,08	07.10.2024	03.10.2024
73	75:22:660122:9977	181 817,10	07.10.2024	03.10.2024
74	75:22:660122:9978	181 360,08	07.10.2024	03.10.2024
75	75:22:660122:9979	228 564,32	07.10.2024	03.10.2024
76	75:22:660122:9980	214 183,32	07.10.2024	03.10.2024
77	75:22:660122:9981	189 132,12	07.10.2024	03.10.2024
78	75:22:660122:9982	204 447,78	07.10.2024	03.10.2024
79	75:22:660122:9983	215 241,78	07.10.2024	03.10.2024
80	75:22:660122:9984	205 754,92	07.10.2024	03.10.2024
81	75:22:660122:9985	210 480,30	07.10.2024	03.10.2024
82	75:22:660122:9986	212 575,66	07.10.2024	03.10.2024
83	75:22:660122:9987	195 048,40	07.10.2024	03.10.2024
84	75:22:660122:9988	176 400,92	07.10.2024	03.10.2024
85	75:22:660122:9989	215 342,40	07.10.2024	03.10.2024
86	75:22:660122:9990	215 342,40	07.10.2024	03.10.2024
87	75:22:660122:9991	218 810,91	07.10.2024	03.10.2024
88	75:22:660122:9992	213 863,65	07.10.2024	03.10.2024
89	75:22:660122:9993	201 498,66	07.10.2024	03.10.2024
90	75:22:660122:9994	216 789,72	07.10.2024	03.10.2024
91	75:22:660122:9995	288 113,87	07.10.2024	03.10.2024
92	75:22:660122:9996	207 403,42	07.10.2024	03.10.2024
93	75:22:660122:9997	206 230,32	07.10.2024	03.10.2024
94	75:22:660122:9998	205 874,10	07.10.2024	03.10.2024
95	75:22:660122:9999	207 403,42	07.10.2024	03.10.2024
96	75:22:672303:233	46 624,48	07.10.2024	03.10.2024
97	75:22:672303:234	46 481,40	07.10.2024	03.10.2024
98	75:22:760103:410	234 043,70	07.10.2024	03.10.2024
99	75:24:240109:303	111 222,75	07.10.2024	03.10.2024
100	75:24:240216:15	117 317,82	07.10.2024	03.10.2024
101	75:24:270106:410	142 950,32	07.10.2024	03.10.2024
102	75:27:140244:146	137 774,04	07.10.2024	03.10.2024
103	75:32:000000:4769	6 161 846,25	07.10.2024	03.10.2024
104	75:32:010322:191	488 655,58	07.10.2024	03.10.2024
105	75:32:010706:74	478 880,82	07.10.2024	03.10.2024
106	75:32:020322:360	378 583,80	07.10.2024	03.10.2024
107	75:32:021201:25	336 304,80	07.10.2024	03.10.2024
108	75:32:030119:269	131 625,20	07.10.2024	03.10.2024
109	75:32:030606:1959	516 905,40	07.10.2024	03.10.2024
110	75:33:090301:3	162 228,00	07.10.2024	03.10.2024
111	75:33:130201:22	309 750,00	07.10.2024	03.10.2024
112	75:33:180126:4	157 944,60	07.10.2024	03.10.2024

Продолжение Приложения №1

113	75:34:010112:6	190 918,05	07.10.2024	03.10.2024
114	75:34:010124:5	8 814,87	07.10.2024	03.10.2024
115	75:34:010136:12	8 814,87	07.10.2024	03.10.2024
116	80:01:130201:2314	214 671 256,56	07.10.2024	03.10.2024
117	80:01:180132:68	261 293,06	07.10.2024	03.10.2024
<p>III. Перечень объектов недвижимости, изменение сведений в Едином государственном реестре недвижимости о которых не влечет за собой изменение их кадастровой стоимости</p>				
№ п/п	Кадастровый номер	Дата поступления сведений для определения кадастровой стоимости	Дата возникновения основания для определения кадастровой стоимости	
1	75:01:200101:189	07.10.2024	03.10.2024	
2	75:06:080349:22	07.10.2024	03.10.2024	
3	75:07:070105:6	07.10.2024	03.10.2024	
4	75:07:070105:7	07.10.2024	03.10.2024	
5	75:07:070105:8	07.10.2024	03.10.2024	
6	75:07:070105:9	07.10.2024	03.10.2024	
7	75:08:150104:215	07.10.2024	03.10.2024	
8	75:11:080102:48	07.10.2024	03.10.2024	
9	75:11:080103:835	07.10.2024	03.10.2024	
10	75:11:080103:994	07.10.2024	03.10.2024	
11	75:11:080104:297	07.10.2024	03.10.2024	
12	75:11:180103:134	07.10.2024	03.10.2024	
13	75:12:200113:179	07.10.2024	03.10.2024	
14	75:14:500202:165	07.10.2024	02.10.2024	
15	75:16:220111:36	07.10.2024	03.10.2024	
16	75:17:180116:86	07.10.2024	03.10.2024	
17	75:17:180220:61	07.10.2024	03.10.2024	
18	75:18:110101:462	07.10.2024	03.10.2024	
19	75:20:130101:336	07.10.2024	03.10.2024	
20	75:21:100607:79	07.10.2024	03.10.2024	
21	75:22:650801:173	07.10.2024	03.10.2024	
22	75:22:681001:592	07.10.2024	03.10.2024	
23	75:22:730801:2720	07.10.2024	03.10.2024	
24	75:22:730801:2723	07.10.2024	03.10.2024	
25	75:22:730801:2724	07.10.2024	03.10.2024	
26	75:22:730801:2725	07.10.2024	03.10.2024	
27	75:22:730801:2726	07.10.2024	03.10.2024	
28	75:22:730801:2727	07.10.2024	03.10.2024	
29	75:22:730801:2729	07.10.2024	03.10.2024	
30	75:22:730801:2731	07.10.2024	03.10.2024	
31	75:22:730801:2736	07.10.2024	03.10.2024	
32	75:22:730801:2738	07.10.2024	03.10.2024	
33	75:22:730801:2739	07.10.2024	03.10.2024	


Продолжение Приложения №1

34	75:22:730801:2740	07.10.2024	03.10.2024
35	75:22:730801:2741	07.10.2024	03.10.2024
36	75:24:110101:217	07.10.2024	03.10.2024
37	75:24:110101:98	07.10.2024	03.10.2024
38	75:24:170108:1	07.10.2024	03.10.2024
39	75:24:170108:155	07.10.2024	03.10.2024
40	75:24:170108:176	07.10.2024	03.10.2024
41	75:24:170108:2	07.10.2024	03.10.2024
42	75:24:170108:22	07.10.2024	03.10.2024
43	75:24:170108:291	07.10.2024	03.10.2024
44	75:24:170108:38	07.10.2024	03.10.2024
45	75:24:170108:44	07.10.2024	03.10.2024
46	75:24:170108:54	07.10.2024	03.10.2024
47	75:24:170108:66	07.10.2024	03.10.2024
48	75:24:170108:68	07.10.2024	03.10.2024
49	75:24:170108:74	07.10.2024	03.10.2024
50	75:24:170108:81	07.10.2024	03.10.2024
51	75:24:170108:82	07.10.2024	03.10.2024
52	75:24:170108:84	07.10.2024	03.10.2024
53	75:24:170108:86	07.10.2024	03.10.2024
54	75:24:170111:15	07.10.2024	03.10.2024
55	75:24:170111:19	07.10.2024	03.10.2024
56	75:24:170111:2	07.10.2024	03.10.2024
57	75:24:170111:31	07.10.2024	03.10.2024
58	75:24:170111:6	07.10.2024	03.10.2024
59	75:24:170111:82	07.10.2024	03.10.2024
60	75:24:170111:84	07.10.2024	03.10.2024
61	75:24:170111:87	07.10.2024	03.10.2024
62	75:24:170112:8	07.10.2024	03.10.2024
63	75:24:180101:1	07.10.2024	03.10.2024
64	75:24:180101:34	07.10.2024	03.10.2024
65	75:24:180101:85	07.10.2024	03.10.2024
66	75:24:180103:1	07.10.2024	03.10.2024
67	75:24:180103:4	07.10.2024	03.10.2024
68	75:25:100113:281	07.10.2024	03.10.2024
69	75:27:200101:124	07.10.2024	03.10.2024
70	75:27:290102:115	07.10.2024	03.10.2024
71	75:32:020322:18	07.10.2024	03.10.2024
72	75:32:030102:251	07.10.2024	03.10.2024
73	75:32:030170:105	07.10.2024	03.10.2024
74	75:32:030170:42	07.10.2024	03.10.2024
75	75:32:030718:1070	07.10.2024	03.10.2024
76	75:32:040303:240	07.10.2024	03.10.2024
77	75:32:040303:244	07.10.2024	03.10.2024
78	75:32:040303:323	07.10.2024	03.10.2024
79	75:32:040348:22	07.10.2024	03.10.2024

Продолжение Приложения №1

80	80:01:180137:1011	07.10.2024	03.10.2024
81	80:02:010124:102	07.10.2024	03.10.2024
82	80:02:010124:106	07.10.2024	03.10.2024
83	80:02:070101:230	07.10.2024	03.10.2024

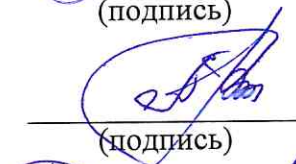
Руководитель



(подпись)

Б. Д. Жамбалов

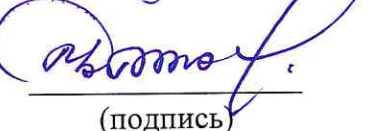
Заместитель руководителя по
государственной кадастровой
оценке



(подпись)

Л. Ю. Букина

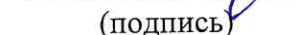
Начальник отдела государственной
кадастровой оценки



(подпись)

А. А. Тимофеева

Главный оценщик



(подпись)

С. И. Бычков