

Акт об определении кадастровой стоимости

№ АОКС-75-2024/000228-ЗУ

15.10.2024

КГБУ «ЗабГеоИнформЦентр»

I. Количество объектов недвижимости, указанных в настоящем акте				
1.1	Количество объектов недвижимости, указанных в настоящем акте, кадастровая стоимость которых определена бюджетным учреждением			85
1.2	Количество объектов недвижимости, указанных в настоящем акте, изменение сведений Единого государственного реестра недвижимости о которых не влечет за собой изменение их кадастровой стоимости			35
II. Перечень объектов недвижимости, кадастровая стоимость которых определена				
№ п/п	Кадастровый номер	Кадастровая стоимость, определенная бюджетным учреждением, руб.	Дата поступления сведений для определения кадастровой стоимости	Дата возникновения основания для определения кадастровой стоимости
1	75:04:000000:1799	957 390,50	04.10.2024	01.10.2024
2	75:04:160202:274	153 037,86	04.10.2024	01.10.2024
3	75:04:160202:275	122 949,75	04.10.2024	01.10.2024
4	75:04:160202:276	174 011,22	04.10.2024	01.10.2024
5	75:04:160202:277	128 546,14	04.10.2024	01.10.2024
6	75:04:160202:278	163 608,00	04.10.2024	01.10.2024
7	75:04:160337:67	158 003,18	04.10.2024	01.10.2024
8	75:06:000000:1004	3 383 317,86	04.10.2024	01.10.2024
9	75:06:080324:298	5 406 955,68	04.10.2024	01.10.2024
10	75:06:280101:565	11 837 000,00	04.10.2024	01.10.2024
11	75:10:050102:187	96 368,00	04.10.2024	01.10.2024
12	75:10:050125:331	127 335,00	04.10.2024	01.10.2024
13	75:10:050142:54	422 807,55	04.10.2024	01.10.2024
14	75:11:000000:33	160 742 508,76	04.10.2024	01.10.2024
15	75:11:000000:545	441 037,44	04.10.2024	01.10.2024
16	75:11:080102:33	90 845,10	04.10.2024	01.10.2024
17	75:11:080103:100	161 461,05	04.10.2024	01.10.2024
18	75:11:080103:1022	163 119,08	04.10.2024	01.10.2024
19	75:11:080103:1068	148 635,76	04.10.2024	01.10.2024
20	75:11:080103:1085	108 023,43	04.10.2024	01.10.2024
21	75:11:080103:114	147 989,16	04.10.2024	01.10.2024

Продолжение Приложения №1

22	75:11:080103:115	113 633,91	04.10.2024	01.10.2024
23	75:11:080103:129	121 888,80	04.10.2024	01.10.2024
24	75:11:080103:1326	153 887,73	04.10.2024	01.10.2024
25	75:11:080103:16	152 141,78	04.10.2024	01.10.2024
26	75:11:080103:173	165 915,20	04.10.2024	01.10.2024
27	75:11:080103:177	77 817,48	04.10.2024	01.10.2024
28	75:11:080103:178	63 888,90	04.10.2024	01.10.2024
29	75:11:080103:185	66 873,38	04.10.2024	01.10.2024
30	75:11:080103:23	159 392,84	04.10.2024	01.10.2024
31	75:11:080103:317	136 983,42	04.10.2024	01.10.2024
32	75:11:080103:318	159 340,79	04.10.2024	01.10.2024
33	75:11:080103:331	164 464,80	04.10.2024	01.10.2024
34	75:11:080103:337	97 915,60	04.10.2024	01.10.2024
35	75:11:080103:360	163 232,65	04.10.2024	01.10.2024
36	75:11:080103:365	182 517,00	04.10.2024	01.10.2024
37	75:11:080103:367	159 965,44	04.10.2024	01.10.2024
38	75:11:080103:81	90 718,38	04.10.2024	01.10.2024
39	75:11:080103:825	160 856,28	04.10.2024	01.10.2024
40	75:11:080103:842	94 131,54	04.10.2024	01.10.2024
41	75:11:080103:942	164 660,12	04.10.2024	01.10.2024
42	75:11:080104:20	100 284,00	04.10.2024	01.10.2024
43	75:11:080104:346	435 087,84	04.10.2024	01.10.2024
44	75:11:080104:42	96 830,18	04.10.2024	01.10.2024
45	75:11:080107:4	173 467,20	04.10.2024	01.10.2024
46	75:11:080107:41	151 666,80	04.10.2024	01.10.2024
47	75:11:080107:42	149 172,96	04.10.2024	01.10.2024
48	75:11:080107:54	152 745,92	04.10.2024	01.10.2024
49	75:11:080107:542	156 338,80	04.10.2024	01.10.2024
50	75:11:080107:554	118 210,40	04.10.2024	01.10.2024
51	75:11:080107:56	80 089,97	04.10.2024	01.10.2024
52	75:11:080107:59	165 616,88	04.10.2024	01.10.2024
53	75:11:080107:724	159 059,23	04.10.2024	01.10.2024
54	75:11:080107:98	45 596,87	04.10.2024	01.10.2024
55	75:12:200158:294	8 254,40	04.10.2024	01.10.2024
56	75:12:200262:232	60 341,22	04.10.2024	01.10.2024
57	75:17:360101:310	575 481,60	04.10.2024	01.10.2024
58	75:22:000000:2926	591 643,68	04.10.2024	01.10.2024
59	75:22:060102:490	205 301,46	04.10.2024	01.10.2024
60	75:22:110101:29	452 602,76	04.10.2024	01.10.2024
61	75:22:110101:386	120 669,52	04.10.2024	01.10.2024
62	75:22:220103:102	228 248,46	04.10.2024	01.10.2024
63	75:22:220103:309	120 831,90	04.10.2024	01.10.2024
64	75:22:273802:27	66 977,85	04.10.2024	01.10.2024
65	75:22:350105:168	132 414,75	04.10.2024	01.10.2024
66	75:22:420102:1332	89 160,00	04.10.2024	01.10.2024

Продолжение Приложения №1

67	75:22:500168:185	179 915,40	04.10.2024	01.10.2024
68	75:22:660701:16	55 457,08	04.10.2024	01.10.2024
69	75:22:850301:182	65 862,30	04.10.2024	01.10.2024
70	75:24:000000:59	65 327 463,00	04.10.2024	01.10.2024
71	75:24:020101:246	119 378,88	04.10.2024	01.10.2024
72	75:24:520301:155	386 235,85	04.10.2024	01.10.2024
73	75:25:020101:548	72 888,95	04.10.2024	01.10.2024
74	75:28:230143:247	166 402,53	04.10.2024	01.10.2024
75	75:32:030119:73	116 263,62	04.10.2024	01.10.2024
76	75:32:030122:173	967 120,00	04.10.2024	01.10.2024
77	75:32:030122:174	967 120,00	04.10.2024	01.10.2024
78	75:32:030182:135	72 846,20	04.10.2024	01.10.2024
79	75:32:030629:724	125 400,37	04.10.2024	01.10.2024
80	75:32:030629:725	107 606,12	04.10.2024	01.10.2024
81	75:32:030715:1156	107 606,12	04.10.2024	01.10.2024
82	75:32:030868:4	17 887 570,85	04.10.2024	01.10.2024
83	75:34:010103:8	188 846,24	04.10.2024	01.10.2024
84	75:34:010103:9	1 393 280,35	04.10.2024	01.10.2024
85	75:34:030301:1	883 081,44	04.10.2024	01.10.2024


III. Перечень объектов недвижимости, изменение сведений в Едином государственном реестре недвижимости о которых не влечет за собой изменение их кадастровой стоимости

№ п/п	Кадастровый номер	Дата поступления сведений для определения кадастровой стоимости	Дата возникновения основания для определения кадастровой стоимости
1	75:01:190201:289	04.10.2024	01.10.2024
2	75:04:160132:301	04.10.2024	01.10.2024
3	75:06:080353:22	04.10.2024	01.10.2024
4	75:06:080353:28	04.10.2024	01.10.2024
5	75:10:000000:892	04.10.2024	01.10.2024
6	75:10:050142:2	04.10.2024	01.10.2024
7	75:11:080103:3	04.10.2024	01.10.2024
8	75:11:080103:354	04.10.2024	01.10.2024
9	75:16:220103:573	04.10.2024	01.10.2024
10	75:17:180211:197	04.10.2024	01.10.2024
11	75:17:350101:825	04.10.2024	01.10.2024
12	75:21:230240:5	04.10.2024	01.10.2024
13	75:22:160102:865	04.10.2024	01.10.2024
14	75:22:170138:682	04.10.2024	01.10.2024
15	75:22:273802:28	04.10.2024	01.10.2024
16	75:22:275601:177	04.10.2024	01.10.2024
17	75:22:740102:12	04.10.2024	01.10.2024
18	75:22:850402:89	04.10.2024	01.10.2024
19	75:22:850601:9	04.10.2024	01.10.2024

Продолжение Приложения №1

20	75:24:080101:10	04.10.2024	01.10.2024
21	75:24:080101:11	04.10.2024	01.10.2024
22	75:24:080101:114	04.10.2024	01.10.2024
23	75:24:080101:124	04.10.2024	01.10.2024
24	75:24:080101:253	04.10.2024	01.10.2024
25	75:24:080101:254	04.10.2024	01.10.2024
26	75:24:080101:255	04.10.2024	01.10.2024
27	75:24:080101:32	04.10.2024	01.10.2024
28	75:24:080101:39	04.10.2024	01.10.2024
29	75:24:080101:40	04.10.2024	01.10.2024
30	75:24:080101:5	04.10.2024	01.10.2024
31	75:24:080101:7	04.10.2024	01.10.2024
32	75:24:120101:149	04.10.2024	01.10.2024
33	75:24:120101:63	04.10.2024	01.10.2024
34	75:24:120101:79	04.10.2024	01.10.2024
35	80:02:020101:129	04.10.2024	01.10.2024


Руководитель



(подпись)

Б. Д. Жамбалов


Заместитель руководителя по
государственной кадастровой
оценке



(подпись)

Л. Ю. Букина


Начальник отдела государственной
кадастровой оценки



(подпись)

А. А. Тимофеева

Главный оценщик



(подпись)

С. И. Бычков