

Акт об определении кадастровой стоимости

№ АОКС-75-2022/000228-ЗНП

10.11.2022

КГБУ «ЗабГеоИнформЦентр»

I. Количество объектов недвижимости, указанных в настоящем акте				
1.1	Количество объектов недвижимости, указанных в настоящем акте, кадастровая стоимость которых определена бюджетным учреждением			106
1.2	Количество объектов недвижимости, указанных в настоящем акте, изменение сведений Единого государственного реестра недвижимости о которых не влечет за собой изменение их кадастровой стоимости			35
II. Перечень объектов недвижимости, кадастровая стоимость которых определена				
№ п/п	Кадастровый номер	Кадастровая стоимость, определенная бюджетным учреждением, руб.	Дата поступления сведений для определения кадастровой стоимости	Дата возникновения основания для определения кадастровой стоимости
1	75:01:080108:732	36 107,66	02.11.2022	03.11.2022
2	75:02:260101:225	514 369,47	02.11.2022	03.11.2022
3	75:05:160101:1132	515 198,88	02.11.2022	03.11.2022
4	75:06:050104:407	13 905,81	02.11.2022	03.11.2022
5	75:06:080325:607	243 588,00	02.11.2022	03.11.2022
6	75:08:000000:1741	264 600,00	02.11.2022	03.11.2022
7	75:08:090103:321	235 620,00	02.11.2022	03.11.2022
8	75:08:090103:322	226 438,74	02.11.2022	03.11.2022
9	75:08:090103:323	235 620,00	02.11.2022	03.11.2022
10	75:08:090103:324	261 775,92	02.11.2022	03.11.2022
11	75:08:090103:325	256 472,64	02.11.2022	03.11.2022
12	75:08:100103:710	252 585,00	01.11.2022	03.11.2022
13	75:08:100103:711	252 585,00	02.11.2022	03.11.2022
14	75:08:420101:339	264 600,00	02.11.2022	03.11.2022
15	75:08:420101:340	264 600,00	02.11.2022	03.11.2022
16	75:08:420101:341	264 600,00	02.11.2022	03.11.2022
17	75:10:220104:28	73 344,32	02.11.2022	03.11.2022
18	75:12:200133:226	303 204,20	02.11.2022	03.11.2022
19	75:12:200138:1012	19 104,61	02.11.2022	03.11.2022
20	75:12:200138:1036	26 757,76	02.11.2022	03.11.2022
21	75:12:200208:521	39 194,40	02.11.2022	03.11.2022

Продолжение Приложения №1

22	75:12:250102:181	32791,42	02.11.2022	03.11.2022
23	75:16:010105:291	1496408,15	02.11.2022	03.11.2022
24	75:16:260112:224	236628,90	02.11.2022	03.11.2022
25	75:16:310108:527	201054,24	02.11.2022	03.11.2022
26	75:16:310526:189	271171,10	02.11.2022	03.11.2022
27	75:18:190103:163	414041,04	02.11.2022	03.11.2022
28	75:18:250101:12	166386,35	02.11.2022	03.11.2022
29	75:18:250101:161	222275,00	02.11.2022	03.11.2022
30	75:19:090101:15	231161,04	02.11.2022	03.11.2022
31	75:20:120402:59	1520048,96	02.11.2022	03.11.2022
32	75:20:120502:458	165977,10	02.11.2022	03.11.2022
33	75:20:120504:11	95186,52	02.11.2022	03.11.2022
34	75:20:250101:315	110005,26	02.11.2022	03.11.2022
35	75:20:260105:199	50,60	02.11.2022	03.11.2022
36	75:20:260105:200	82,80	02.11.2022	03.11.2022
37	75:20:260208:214	935286,84	02.11.2022	03.11.2022
38	75:21:230109:166	256500,00	02.11.2022	03.11.2022
39	75:22:000000:2061	1551774,12	01.11.2022	03.11.2022
40	75:22:060103:161	298033,00	02.11.2022	03.11.2022
41	75:22:140101:7	134310,00	02.11.2022	03.11.2022
42	75:22:500140:40	44997,48	02.11.2022	03.11.2022
43	75:22:500140:41	91116,41	02.11.2022	03.11.2022
44	75:22:640101:2961	279200,00	02.11.2022	03.11.2022
45	75:24:240214:732	176674,05	02.11.2022	03.11.2022
46	75:24:240230:13	53584,44	02.11.2022	03.11.2022
47	75:28:070408:265	1491820,72	02.11.2022	03.11.2022
48	75:28:070419:857	178862,67	02.11.2022	03.11.2022
49	75:28:070419:858	97341,90	02.11.2022	03.11.2022
50	75:28:070422:895	307281,72	01.11.2022	03.11.2022
51	75:32:000000:1319	3719111,37	02.11.2022	03.11.2022
52	75:32:010105:305	159490,38	02.11.2022	03.11.2022
53	75:32:020162:46	81930438,08	02.11.2022	03.11.2022
54	75:32:020218:335	96336,90	02.11.2022	03.11.2022
55	75:32:030504:35	591429,32	02.11.2022	03.11.2022
56	75:32:030525:1080	116959,14	02.11.2022	03.11.2022
57	75:32:040355:1758	110791,24	02.11.2022	03.11.2022
58	75:32:040512:5685	211,60	02.11.2022	03.11.2022
59	80:01:050301:1244	228792,00	01.11.2022	03.11.2022
60	80:01:150101:302	568587,69	02.11.2022	03.11.2022
61	80:01:180101:1018	191854,04	02.11.2022	03.11.2022
62	80:01:180148:287	219408,24	02.11.2022	03.11.2022
63	80:01:180148:288	157265,55	02.11.2022	03.11.2022
64	80:01:180169:332	239064,00	02.11.2022	03.11.2022
65	80:02:010129:11	341058,40	02.11.2022	03.11.2022
66	80:02:040401:1828	163560,00	02.11.2022	03.11.2022
67	80:02:040401:1829	69512,00	02.11.2022	03.11.2022
68	80:02:040401:1830	69512,00	02.11.2022	03.11.2022
69	80:02:040401:1831	76259,36	02.11.2022	03.11.2022
70	80:02:040401:1832	69512,00	02.11.2022	03.11.2022
71	80:02:040401:1833	69512,00	02.11.2022	03.11.2022
72	80:02:040401:1834	69512,00	02.11.2022	03.11.2022
73	80:02:040401:1835	77832,00	02.11.2022	03.11.2022

Продолжение Приложения №1

74	80:02:040401:1836	90515,88	02.11.2022	03.11.2022
75	80:02:040401:1837	77832,00	02.11.2022	03.11.2022
76	80:02:040401:1838	69512,00	02.11.2022	03.11.2022
77	80:02:040401:1839	163560,00	02.11.2022	03.11.2022
78	80:02:040401:1840	88277,04	02.11.2022	03.11.2022
79	80:02:040401:1841	69512,00	02.11.2022	03.11.2022
80	80:02:040401:1842	69512,00	02.11.2022	03.11.2022
81	80:02:040401:1843	77832,00	02.11.2022	03.11.2022
82	80:02:040401:1844	77832,00	02.11.2022	03.11.2022
83	80:02:040401:1845	77832,00	02.11.2022	03.11.2022
84	80:02:040401:1846	69512,00	02.11.2022	03.11.2022
85	80:02:040401:1847	86130,00	02.11.2022	03.11.2022
86	80:02:040401:1848	86130,00	02.11.2022	03.11.2022
87	80:02:040401:1849	86130,00	02.11.2022	03.11.2022
88	80:02:040401:1850	214105,50	02.11.2022	03.11.2022
89	80:02:040401:1851	86130,00	02.11.2022	03.11.2022
90	80:02:040401:1852	86130,00	02.11.2022	03.11.2022
91	80:02:040401:1853	69512,00	02.11.2022	03.11.2022
92	80:02:040401:1854	69512,00	02.11.2022	03.11.2022
93	80:02:040401:1855	77832,00	02.11.2022	03.11.2022
94	80:02:040401:1856	77832,00	02.11.2022	03.11.2022
95	80:02:040401:1857	77832,00	02.11.2022	03.11.2022
96	80:02:040401:1858	77832,00	02.11.2022	03.11.2022
97	80:02:040401:1859	86130,00	02.11.2022	03.11.2022
98	80:02:040401:1860	86130,00	02.11.2022	03.11.2022
99	80:02:040401:1861	135831,15	02.11.2022	03.11.2022
100	80:02:040401:1862	77832,00	02.11.2022	03.11.2022
101	80:02:040401:1863	465005,04	02.11.2022	03.11.2022
102	80:02:040401:1864	81572,40	02.11.2022	03.11.2022
103	80:02:040401:1865	69512,00	02.11.2022	03.11.2022
104	80:02:040401:1866	69512,00	02.11.2022	03.11.2022
105	80:02:040401:1867	69512,00	02.11.2022	03.11.2022
106	80:02:040401:1868	69512,00	02.11.2022	03.11.2022

III. Перечень объектов недвижимости, изменение сведений в Едином государственном реестре недвижимости о которых не влечет за собой изменение их кадастровой стоимости

№ п/п	Кадастровый номер	Дата поступления сведений для определения кадастровой стоимости	Дата возникновения основания для определения кадастровой стоимости
1	75:05:270103:35	02.11.2022	03.11.2022
2	75:08:100310:1	02.11.2022	03.11.2022
3	75:12:080101:89	02.11.2022	03.11.2022
4	75:12:100102:6	02.11.2022	03.11.2022
5	75:14:240244:64	02.11.2022	03.11.2022
6	75:16:310147:3	02.11.2022	03.11.2022
7	75:17:180129:20	02.11.2022	03.11.2022
8	75:18:170108:130	02.11.2022	03.11.2022
9	75:22:060103:98	02.11.2022	03.11.2022
10	75:22:110103:134	02.11.2022	03.11.2022
11	75:27:080102:1430	02.11.2022	03.11.2022

Продолжение Приложения №1

12	75:32:021143:411	02.11.2022	03.11.2022
13	75:32:021218:30	02.11.2022	03.11.2022
14	80:02:040401:1518	02.11.2022	03.11.2022
15	80:02:040401:1530	02.11.2022	03.11.2022
16	80:02:040401:1576	02.11.2022	03.11.2022
17	80:02:040401:1577	02.11.2022	03.11.2022
18	80:02:040401:1578	02.11.2022	03.11.2022
19	80:02:040401:1579	02.11.2022	03.11.2022
20	80:02:040401:1580	02.11.2022	03.11.2022
21	80:02:040401:1581	02.11.2022	03.11.2022
22	80:02:040401:1582	02.11.2022	03.11.2022
23	80:02:040401:1583	02.11.2022	03.11.2022
24	80:02:040401:1585	02.11.2022	03.11.2022
25	80:02:040401:1586	02.11.2022	03.11.2022
26	80:02:040401:1587	02.11.2022	03.11.2022
27	80:02:040401:1588	02.11.2022	03.11.2022
28	80:02:040401:1589	02.11.2022	03.11.2022
29	80:02:040401:1590	02.11.2022	03.11.2022
30	80:02:040401:1591	02.11.2022	03.11.2022
31	80:02:040401:1592	02.11.2022	03.11.2022
32	80:02:040401:1693	02.11.2022	03.11.2022
33	80:02:040401:1699	02.11.2022	03.11.2022
34	80:02:040401:1701	02.11.2022	03.11.2022
35	80:03:070101:424	02.11.2022	03.11.2022


Руководитель



(подпись)

Б. Д. Жамбалов


Заместитель руководителя по
государственной кадастровой
оценке



(подпись)

Л. Ю. Букина


Начальник отдела государственной
кадастровой оценки



(подпись)

А. А. Тимофеева

Главный оценщик



(подпись)

С. И. Бычков