

Акт об определении кадастровой стоимости

№ АОКС-75-2024/000221-3У

08.10.2024

КГБУ «ЗабГеоИнформЦентр»

I. Количество объектов недвижимости, указанных в настоящем акте				
1.1	Количество объектов недвижимости, указанных в настоящем акте, кадастровая стоимость которых определена бюджетным учреждением			129
1.2	Количество объектов недвижимости, указанных в настоящем акте, изменение сведений Единого государственного реестра недвижимости о которых не влечет за собой изменение их кадастровой стоимости			32
II. Перечень объектов недвижимости, кадастровая стоимость которых определена				
№ п/п	Кадастровый номер	Кадастровая стоимость, определенная бюджетным учреждением, руб.	Дата поступления сведений для определения кадастровой стоимости	Дата возникновения основания для определения кадастровой стоимости
1	75:06:000000:1004	3 476 868,92	26.09.2024	24.09.2024
2	75:06:080323:157	259 018,56	26.09.2024	24.09.2024
3	75:06:080361:707	76 587,00	26.09.2024	24.09.2024
4	75:06:280101:562	2 073 337,76	26.09.2024	24.09.2024
5	75:06:280101:563	4 440 135,00	26.09.2024	24.09.2024
6	75:06:280101:564	60 979 795,50	26.09.2024	24.09.2024
7	75:09:000000:845	4 899 999,02	26.09.2024	24.09.2024
8	75:09:000000:846	4 900 000,00	26.09.2024	24.09.2024
9	75:09:301701:499	80 919,84	26.09.2024	24.09.2024
10	75:10:000000:491	1 088 750,71	26.09.2024	24.09.2024
11	75:10:000000:938	209 080,00	26.09.2024	24.09.2024
12	75:10:060102:102	127 833,12	26.09.2024	24.09.2024
13	75:10:060102:112	109 124,68	26.09.2024	24.09.2024
14	75:10:060102:113	120 810,72	26.09.2024	24.09.2024
15	75:10:060102:135	121 474,35	26.09.2024	24.09.2024
16	75:10:060102:146	143 083,60	26.09.2024	24.09.2024
17	75:10:060102:26	161 395,74	26.09.2024	24.09.2024
18	75:10:060102:30	141 105,80	26.09.2024	24.09.2024
19	75:10:060102:96	94 027,80	26.09.2024	24.09.2024
20	75:10:250101:166	79 384,90	26.09.2024	24.09.2024
21	75:10:330102:497	41 772,40	26.09.2024	24.09.2024

Продолжение Приложения №1

22	75:11:080104:127	99 818,08	26.09.2024	24.09.2024
23	75:11:080104:14	137 521,60	26.09.2024	24.09.2024
24	75:11:080104:164	163 605,00	26.09.2024	24.09.2024
25	75:11:080104:21	162 276,68	26.09.2024	24.09.2024
26	75:11:080104:25	147 528,27	26.09.2024	24.09.2024
27	75:11:080104:31	164 464,80	26.09.2024	24.09.2024
28	75:11:080104:32	165 959,95	26.09.2024	24.09.2024
29	75:11:080104:36	180 068,46	26.09.2024	24.09.2024
30	75:11:080104:49	165 656,25	26.09.2024	24.09.2024
31	75:11:080104:5	139 794,40	26.09.2024	24.09.2024
32	75:11:080104:50	155 810,10	26.09.2024	24.09.2024
33	75:11:080104:52	128 437,60	26.09.2024	24.09.2024
34	75:11:080104:55	96 587,75	26.09.2024	24.09.2024
35	75:11:080104:6	118 401,64	26.09.2024	24.09.2024
36	75:11:080104:9	157 790,18	26.09.2024	24.09.2024
37	75:12:200156:252	21 011,20	26.09.2024	24.09.2024
38	75:12:200208:508	80 340,81	26.09.2024	24.09.2024
39	75:14:000000:1882	752 866,38	26.09.2024	24.09.2024
40	75:14:120101:236	135 480,59	26.09.2024	24.09.2024
41	75:14:380103:242	1 731 760,14	26.09.2024	24.09.2024
42	75:16:260110:194	136 919,34	26.09.2024	24.09.2024
43	75:19:170153:196	284 066,79	26.09.2024	24.09.2024
44	75:20:350101:369	1 491 686,46	26.09.2024	24.09.2024
45	75:21:230102:158	120 592,22	26.09.2024	24.09.2024
46	75:22:000000:19	498 467,76	26.09.2024	24.09.2024
47	75:22:000000:1937	233 522,96	26.09.2024	24.09.2024
48	75:22:000000:2918	10 461,78	26.09.2024	24.09.2024
49	75:22:000000:2919	4 392,48	26.09.2024	24.09.2024
50	75:22:000000:2920	4 392,48	26.09.2024	24.09.2024
51	75:22:000000:94	6 876,66	26.09.2024	24.09.2024
52	75:22:000000:98	7 137,68	26.09.2024	24.09.2024
53	75:22:160101:350	298 614,96	26.09.2024	24.09.2024
54	75:22:170127:158	139 140,00	26.09.2024	24.09.2024
55	75:22:170127:159	154 413,00	26.09.2024	24.09.2024
56	75:22:275601:54	68 857,72	26.09.2024	24.09.2024
57	75:22:275701:109	61 666,02	26.09.2024	24.09.2024
58	75:22:275701:115	62 802,09	26.09.2024	24.09.2024
59	75:22:275701:228	62 679,66	26.09.2024	24.09.2024
60	75:22:275701:230	68 394,69	26.09.2024	24.09.2024
61	75:22:275701:236	68 357,28	26.09.2024	24.09.2024
62	75:22:275701:239	66 382,92	26.09.2024	24.09.2024
63	75:22:275701:243	65 749,32	26.09.2024	24.09.2024
64	75:22:275701:258	65 302,68	26.09.2024	24.09.2024
65	75:22:275701:261	62 469,69	26.09.2024	23.09.2024
66	75:22:275701:271	63 961,39	26.09.2024	24.09.2024
67	75:22:275701:273	62 290,17	26.09.2024	24.09.2024
68	75:22:275701:38	65 921,95	26.09.2024	24.09.2024
69	75:22:275701:529	63 909,12	26.09.2024	24.09.2024

Продолжение Приложения №1

70	75:22:275701:58	64 162,54	26.09.2024	24.09.2024
71	75:22:275701:585	57 047,31	26.09.2024	24.09.2024
72	75:22:275801:115	52 040,13	26.09.2024	24.09.2024
73	75:22:275801:119	50 580,66	26.09.2024	24.09.2024
74	75:22:275801:120	49 249,59	26.09.2024	24.09.2024
75	75:22:275801:122	58 897,53	26.09.2024	24.09.2024
76	75:22:275801:124	44 846,82	26.09.2024	24.09.2024
77	75:22:275801:125	56 647,64	26.09.2024	24.09.2024
78	75:22:275801:127	51 242,28	26.09.2024	24.09.2024
79	75:22:275801:150	59 291,87	26.09.2024	24.09.2024
80	75:22:275801:200	49 454,37	26.09.2024	24.09.2024
81	75:22:275801:206	51 870,80	26.09.2024	24.09.2024
82	75:22:275801:213	50 887,83	26.09.2024	24.09.2024
83	75:22:275801:215	52 753,12	26.09.2024	24.09.2024
84	75:22:275801:22	52 040,13	26.09.2024	24.09.2024
85	75:22:275801:220	47 713,74	26.09.2024	24.09.2024
86	75:22:275801:227	49 454,37	26.09.2024	24.09.2024
87	75:22:275801:229	51 424,15	26.09.2024	24.09.2024
88	75:22:275801:231	50 580,66	26.09.2024	24.09.2024
89	75:22:275801:232	57 346,09	26.09.2024	24.09.2024
90	75:22:275801:236	45 973,11	26.09.2024	24.09.2024
91	75:22:275801:39	51 556,92	26.09.2024	24.09.2024
92	75:22:275801:4	53 110,25	26.09.2024	24.09.2024
93	75:22:275801:62	50 068,71	26.09.2024	24.09.2024
94	75:22:640101:3274	245 086,84	26.09.2024	24.09.2024
95	75:22:640101:5276	213 795,08	26.09.2024	24.09.2024
96	75:22:640101:5459	6 711,19	26.09.2024	24.09.2024
97	75:22:640101:5460	51 218,72	26.09.2024	24.09.2024
98	75:22:650304:988	2 961,90	26.09.2024	24.09.2024
99	75:22:660122:4051	229 308,24	26.09.2024	24.09.2024
100	75:22:660122:4313	288 518,89	26.09.2024	24.09.2024
101	75:22:660122:4337	150 498,81	26.09.2024	24.09.2024
102	75:22:660122:4376	259 294,53	26.09.2024	24.09.2024
103	75:22:660122:4399	149 828,58	26.09.2024	24.09.2024
104	75:22:660122:4702	234 189,28	26.09.2024	24.09.2024
105	75:22:660122:4859	287 795,64	26.09.2024	24.09.2024
106	75:22:660122:9943	163 788,80	26.09.2024	24.09.2024
107	75:22:660122:9944	163 788,80	26.09.2024	24.09.2024
108	75:22:660122:9945	163 788,80	26.09.2024	24.09.2024
109	75:22:670201:37	58 741,74	26.09.2024	24.09.2024
110	75:22:681201:2116	530,50	26.09.2024	24.09.2024
111	75:24:240213:502	114 188,69	26.09.2024	24.09.2024
112	75:24:240213:503	152 839,50	26.09.2024	24.09.2024
113	75:26:050101:934	9 136,38	26.09.2024	24.09.2024
114	75:27:170101:192	37 225,64	26.09.2024	24.09.2024
115	75:27:170101:193	82 144,96	26.09.2024	24.09.2024
116	75:32:010350:338	1 753 435,95	26.09.2024	24.09.2024
117	75:32:010361:477	772 629,00	26.09.2024	24.09.2024
118	75:32:021146:201	406 304,10	26.09.2024	24.09.2024

Продолжение Приложения №1

119	75:32:030126:30	110 287,04	26.09.2024	24.09.2024
120	75:32:030162:77	107 810,25	26.09.2024	24.09.2024
121	75:32:030207:231	407 512,08	26.09.2024	24.09.2024
122	75:32:030207:232	414 447,68	26.09.2024	24.09.2024
123	75:32:030504:264	232 655,36	26.09.2024	24.09.2024
124	75:32:030504:265	250 062,54	26.09.2024	24.09.2024
125	75:32:030715:1155	112 119,20	26.09.2024	24.09.2024
126	75:33:060101:163	162 228,00	26.09.2024	24.09.2024
127	75:33:180174:3	157 766,34	26.09.2024	24.09.2024
128	75:34:040401:144	570 000,00	26.09.2024	24.09.2024
129	80:02:000000:146	10 340 999,07	26.09.2024	24.09.2024


III. Перечень объектов недвижимости, изменение сведений в Едином государственном реестре недвижимости о которых не влечет за собой изменение их кадастровой стоимости

№ п/п	Кадастровый номер	Дата поступления сведений для определения кадастровой стоимости	Дата возникновения основания для определения кадастровой стоимости
1	75:04:160308:63	26.09.2024	24.09.2024
2	75:06:080115:67	26.09.2024	24.09.2024
3	75:08:070148:19	26.09.2024	24.09.2024
4	75:08:070165:17	26.09.2024	24.09.2024
5	75:08:090101:68	26.09.2024	24.09.2024
6	75:08:240101:45	26.09.2024	24.09.2024
7	75:10:060102:145	26.09.2024	24.09.2024
8	75:10:330102:221	26.09.2024	24.09.2024
9	75:12:360201:285	26.09.2024	24.09.2024
10	75:14:000000:30	26.09.2024	24.09.2024
11	75:14:470102:33	26.09.2024	24.09.2024
12	75:14:470102:430	26.09.2024	24.09.2024
13	75:14:470102:53	26.09.2024	24.09.2024
14	75:14:470102:74	26.09.2024	24.09.2024
15	75:14:470102:75	26.09.2024	24.09.2024
16	75:16:360301:281	26.09.2024	24.09.2024
17	75:19:140103:323	26.09.2024	24.09.2024
18	75:22:000000:2425	26.09.2024	24.09.2024
19	75:22:160101:348	26.09.2024	24.09.2024
20	75:22:170138:648	26.09.2024	24.09.2024
21	75:22:275701:245	26.09.2024	24.09.2024
22	75:22:275701:272	26.09.2024	24.09.2024
23	75:22:275801:149	26.09.2024	24.09.2024
24	75:22:275801:216	26.09.2024	24.09.2024
25	75:22:275801:32	26.09.2024	24.09.2024
26	75:24:240213:2	26.09.2024	24.09.2024
27	75:24:240213:453	26.09.2024	24.09.2024
28	75:28:340102:271	26.09.2024	24.09.2024
29	75:32:020606:132	26.09.2024	24.09.2024
30	75:32:030126:31	26.09.2024	24.09.2024

Продолжение Приложения №1

31	75:32:040227:34	26.09.2024	24.09.2024
32	75:32:040333:717	26.09.2024	24.09.2024

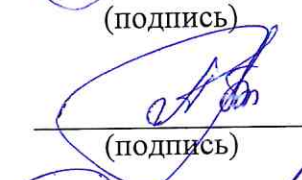
Руководитель



(подпись)

Б. Д. Жамбалов


Заместитель руководителя по
государственной кадастровой
оценке



(подпись)

Л. Ю. Букина


Начальник отдела государственной
кадастровой оценки



(подпись)

А. А. Тимофеева

Главный оценщик



(подпись)

С. И. Бычков