

Акт об определении кадастровой стоимости

№ АОКС-75-2024/00221-ОКС

01.10.2024

КГБУ «ЗабГеоИнформЦентр»

I. Количество объектов недвижимости, указанных в настоящем акте				
1.1	Количество объектов недвижимости, указанных в настоящем акте, кадастровая стоимость которых определена бюджетным учреждением			81
1.2	Количество объектов недвижимости, указанных в настоящем акте, изменение сведений Единого государственного реестра недвижимости о которых не влечет за собой изменение их кадастровой стоимости			67
II. Перечень объектов недвижимости, кадастровая стоимость которых определена				
№ п/п	Кадастровый номер	Кадастровая стоимость, определенная бюджетным учреждением, руб.	Дата поступления сведений для определения кадастровой стоимости	Дата возникновения основания для определения кадастровой стоимости
1	75:04:160329:519	421 799,04	18.09.2024	17.09.2024
2	75:14:120104:139	237 936,13	18.09.2024	17.09.2024
3	75:16:030104:158	794 585,00	18.09.2024	17.09.2024
4	75:20:120212:433	626 896,71	18.09.2024	17.09.2024
5	75:20:120212:434	198 063,11	18.09.2024	17.09.2024
6	75:22:500141:356	2 061 595,59	18.09.2024	17.09.2024
7	75:24:240131:237	285 593,44	18.09.2024	17.09.2024
8	75:24:240246:241	1 082 731,88	18.09.2024	17.09.2024
9	75:32:010304:254	13 711 727,90	18.09.2024	17.09.2024
10	75:32:030606:2494	271 793,45	18.09.2024	17.09.2024
11	75:32:030606:2495	291 560,24	18.09.2024	17.09.2024
12	75:32:030642:404	367 543,64	18.09.2024	17.09.2024
13	75:33:180108:13	131 165,67	18.09.2024	17.09.2024
14	75:35:010113:7	1 217 669,24	18.09.2024	17.09.2024
15	75:04:160329:520	212 883,19	18.09.2024	17.09.2024
16	75:04:160329:521	214 560,54	18.09.2024	17.09.2024
17	75:04:160329:522	226 259,84	18.09.2024	17.09.2024
18	75:04:160329:523	227 092,73	18.09.2024	17.09.2024
19	75:32:010406:957	445 792,99	18.09.2024	17.09.2024
20	75:32:010406:958	456 587,38	18.09.2024	17.09.2024
21	75:32:010406:959	912 142,35	18.09.2024	17.09.2024

Продолжение Приложения №1

22	75:32:010406:960	426 262,11	18.09.2024	17.09.2024
23	75:32:010406:961	473 663,88	18.09.2024	17.09.2024
24	75:32:040507:4979	133 484,15	18.09.2024	17.09.2024
25	75:06:080401:255	9 887 842,90	18.09.2024	17.09.2024
26	75:19:250114:533	348 368,19	18.09.2024	17.09.2024
27	75:22:060102:488	724 125,41	18.09.2024	17.09.2024
28	75:22:180102:298	1 533 414,97	18.09.2024	17.09.2024
29	75:22:660305:690	1 102 241,79	18.09.2024	17.09.2024
30	75:22:710102:3056	2 043 199,09	18.09.2024	17.09.2024
31	75:22:710102:3057	740 279,47	18.09.2024	17.09.2024
32	75:22:730801:3232	862 634,00	18.09.2024	17.09.2024
33	75:22:730801:3233	868 187,98	18.09.2024	17.09.2024
34	75:32:010109:208	1 787 547,12	18.09.2024	17.09.2024
35	75:32:040512:5853	1 403 839,02	18.09.2024	17.09.2024
36	75:34:010102:34	1 142 177,89	18.09.2024	17.09.2024
37	75:32:010420:497	1 613 198,84	18.09.2024	17.09.2024
38	75:32:030721:655	477 495,56	18.09.2024	17.09.2024
39	75:32:010705:52	707 692,43	18.09.2024	17.09.2024
40	75:32:021218:64	1 927 926,49	18.09.2024	17.09.2024
41	75:22:700101:320	703 685,33	18.09.2024	17.09.2024
42	75:28:230143:97	346 096,70	18.09.2024	17.09.2024
43	75:32:010101:9121	438 185,32	18.09.2024	17.09.2024
44	75:32:010324:51	766 587,00	18.09.2024	17.09.2024
45	75:32:010329:87	732 818,82	18.09.2024	17.09.2024
46	75:32:010329:91	508 765,39	18.09.2024	17.09.2024
47	75:32:010361:283	292 039,74	18.09.2024	17.09.2024
48	75:16:310269:179	30 402,96	18.09.2024	17.09.2024
49	75:16:310269:180	177 350,60	18.09.2024	17.09.2024
50	75:16:310269:181	193 979,34	18.09.2024	17.09.2024
51	75:22:350110:232	93 013,62	18.09.2024	17.09.2024
52	75:25:000000:979	262 087,20	18.09.2024	17.09.2024
53	75:25:000000:980	342 169,40	18.09.2024	17.09.2024
54	75:35:130301:3	101 964,00	18.09.2024	17.09.2024
55	75:21:020201:6	2 118 912,72	18.09.2024	17.09.2024
56	75:08:100154:173	1 105 704,75	18.09.2024	17.09.2024
57	75:04:090102:325	2 059 301,69	18.09.2024	17.09.2024
58	75:10:060102:506	167 162,40	18.09.2024	17.09.2024
59	75:14:440201:596	693 856,77	18.09.2024	17.09.2024
60	75:17:160101:1281	210 038,07	18.09.2024	17.09.2024
61	75:17:180113:268	1 777 246,75	18.09.2024	17.09.2024
62	75:21:300102:342	300 087,54	18.09.2024	17.09.2024
63	75:24:220101:345	370 022,81	18.09.2024	17.09.2024
64	75:04:090102:326	962 403,75	18.09.2024	17.09.2024
65	75:19:220220:206	283 681,83	18.09.2024	17.09.2024
66	75:27:140205:340	303 177,85	18.09.2024	17.09.2024
67	75:04:090102:205	798 518,00	18.09.2024	17.09.2024
68	75:09:030101:207	254 933,78	18.09.2024	17.09.2024
69	75:16:310441:1021	1 192 508,10	18.09.2024	17.09.2024
70	75:16:310441:1022	1 197 849,30	18.09.2024	17.09.2024
71	75:16:310441:1027	1 180 796,32	18.09.2024	17.09.2024
72	75:16:310441:1030	1 192 130,55	18.09.2024	17.09.2024
73	75:16:310441:1031	886 563,68	18.09.2024	17.09.2024
74	75:16:310441:1047	1 194 991,12	18.09.2024	17.09.2024
75	75:16:310441:1318	792 446,00	18.09.2024	17.09.2024

Продолжение Приложения №1

76	75:16:310441:1327	784 198,35	18.09.2024	17.09.2024
77	75:32:010331:235	1 852 691,35	18.09.2024	17.09.2024
78	75:32:020134:528	1 376 250,84	18.09.2024	17.09.2024
79	75:04:110229:794	1 035 369,76	18.09.2024	17.09.2024
80	75:04:160101:1966	963 986,07	18.09.2024	17.09.2024
81	75:18:180844:436	925 737,85	18.09.2024	17.09.2024

III. Перечень объектов недвижимости, изменение сведений в Едином государственном реестре недвижимости о которых не влечет за собой изменение их кадастровой стоимости

№ п/п	Кадастровый номер	Дата поступления сведений для определения кадастровой стоимости	Дата возникновения основания для определения кадастровой стоимости
1	75:09:030101:340	18.09.2024	17.09.2024
2	75:10:280102:204	18.09.2024	17.09.2024
3	75:14:150103:60	18.09.2024	17.09.2024
4	75:20:120404:107	18.09.2024	17.09.2024
5	75:21:230133:121	18.09.2024	17.09.2024
6	75:21:230573:570	18.09.2024	17.09.2024
7	75:22:170110:62	18.09.2024	17.09.2024
8	75:22:170127:28	18.09.2024	17.09.2024
9	75:24:240240:123	18.09.2024	17.09.2024
10	75:27:080101:704	18.09.2024	17.09.2024
11	75:27:140110:30	18.09.2024	17.09.2024
12	75:32:010414:56	18.09.2024	17.09.2024
13	75:32:010672:46	18.09.2024	17.09.2024
14	75:32:030176:296	18.09.2024	17.09.2024
15	80:01:000000:257	18.09.2024	17.09.2024
16	80:01:180169:177	18.09.2024	17.09.2024
17	75:04:110239:61	18.09.2024	17.09.2024
18	75:04:110246:458	18.09.2024	17.09.2024
19	75:09:300424:172	18.09.2024	17.09.2024
20	75:32:010406:784	18.09.2024	17.09.2024
21	75:32:010406:785	18.09.2024	17.09.2024
22	75:32:010406:786	18.09.2024	17.09.2024
23	75:32:010413:551	18.09.2024	17.09.2024
24	75:32:010435:1021	18.09.2024	17.09.2024
25	75:32:010435:1026	18.09.2024	17.09.2024
26	75:32:010435:1028	18.09.2024	17.09.2024
27	75:32:010435:1030	18.09.2024	17.09.2024
28	75:32:010435:1032	18.09.2024	17.09.2024
29	75:32:010435:1033	18.09.2024	17.09.2024
30	75:32:010435:1034	18.09.2024	17.09.2024
31	75:32:010435:1036	18.09.2024	17.09.2024
32	75:32:010435:1037	18.09.2024	17.09.2024
33	75:32:010435:1038	18.09.2024	17.09.2024
34	75:32:010435:1042	18.09.2024	17.09.2024
35	75:32:010435:1056	18.09.2024	17.09.2024
36	75:32:010435:1057	18.09.2024	17.09.2024
37	75:32:010435:1060	18.09.2024	17.09.2024
38	75:32:010435:1063	18.09.2024	17.09.2024
39	75:32:010435:1064	18.09.2024	17.09.2024
40	75:32:010435:1066	18.09.2024	17.09.2024

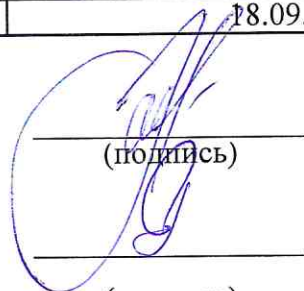
Продолжение Приложения №1

41	75:32:010435:1068	18.09.2024	17.09.2024
42	75:32:010435:1069	18.09.2024	17.09.2024
43	75:32:010435:1072	18.09.2024	17.09.2024
44	75:32:010435:1073	18.09.2024	17.09.2024
45	75:32:010435:1076	18.09.2024	17.09.2024
46	75:32:010435:1077	18.09.2024	17.09.2024
47	75:32:010435:1080	18.09.2024	17.09.2024
48	75:32:010435:1084	18.09.2024	17.09.2024
49	75:32:010435:1087	18.09.2024	17.09.2024
50	75:32:010435:1088	18.09.2024	17.09.2024
51	75:32:010435:1089	18.09.2024	17.09.2024
52	75:32:010435:1092	18.09.2024	17.09.2024
53	75:32:010435:1093	18.09.2024	17.09.2024
54	75:32:010435:1094	18.09.2024	17.09.2024
55	75:32:010435:1096	18.09.2024	17.09.2024
56	75:32:010435:1098	18.09.2024	17.09.2024
57	75:32:010435:1099	18.09.2024	17.09.2024
58	75:32:010435:1102	18.09.2024	17.09.2024
59	75:32:010435:1103	18.09.2024	17.09.2024
60	75:32:010435:1105	18.09.2024	17.09.2024
61	75:32:010435:1113	18.09.2024	17.09.2024
62	75:32:010435:976	18.09.2024	17.09.2024
63	75:32:020129:198	18.09.2024	17.09.2024
64	75:32:030831:137	18.09.2024	17.09.2024
65	75:32:040508:1615	18.09.2024	17.09.2024
66	80:01:000000:294	18.09.2024	17.09.2024
67	80:01:000000:295	18.09.2024	17.09.2024


Руководитель

Заместитель руководителя по
государственной кадастровой
оценке


Главный оценщик



(подпись)



(подпись)



(подпись)

Б. Д. Жамбалов

Л. Ю. Букина

С.И. Бычков