

Акт об определении кадастровой стоимости

№ АОКС-75-2023/0000221-3У

07.09.2023

КГБУ «ЗабГеоИнформЦентр»

I. Количество объектов недвижимости, указанных в настоящем акте				
1.1	Количество объектов недвижимости, указанных в настоящем акте, кадастровая стоимость которых определена бюджетным учреждением			37
1.2	Количество объектов недвижимости, указанных в настоящем акте, изменение сведений Единого государственного реестра недвижимости о которых не влечет за собой изменение их кадастровой стоимости			57
II. Перечень объектов недвижимости, кадастровая стоимость которых определена				
№ п/п	Кадастровый номер	Кадастровая стоимость, определенная бюджетным учреждением, руб.	Дата поступления сведений для определения кадастровой стоимости	Дата возникновения основания для определения кадастровой стоимости
1	75:03:290153:483	16193,58	05.09.2023	01.09.2023
2	75:04:110309:274	216495	05.09.2023	01.09.2023
3	75:06:080366:70	76208	05.09.2023	01.09.2023
4	75:07:050109:6	129797,85	05.09.2023	01.09.2023
5	75:10:050121:1	132136,5	05.09.2023	01.09.2023
6	75:10:170103:206	323098,91	05.09.2023	01.09.2023
7	75:16:240122:202	72886,8	05.09.2023	01.09.2023
8	75:16:240136:245	105793,99	05.09.2023	01.09.2023
9	75:16:310427:692	85972,82	05.09.2023	01.09.2023
10	75:20:120510:19	161048,68	05.09.2023	01.09.2023
11	75:20:120510:196	169928,46	05.09.2023	01.09.2023
12	75:21:000000:34	296308710,3	05.09.2023	01.09.2023
13	75:21:370201:439	558858,69	05.09.2023	01.09.2023
14	75:21:370201:440	672000	05.09.2023	01.09.2023
15	75:21:370301:273	587544,54	05.09.2023	01.09.2023
16	75:22:060103:64	128304,46	05.09.2023	01.09.2023
17	75:22:060103:68	133165,44	05.09.2023	01.09.2023
18	75:22:060103:95	137280,36	05.09.2023	01.09.2023
19	75:22:070101:22	245175,14	05.09.2023	01.09.2023
20	75:22:160101:1322	247405,28	05.09.2023	01.09.2023
21	75:22:220103:278	261094,68	05.09.2023	01.09.2023

Продолжение Приложения №1

22	75:22:660122:133	308010,36	05.09.2023	01.09.2023
23	75:22:660122:8310	193704,84	05.09.2023	01.09.2023
24	75:22:660122:8312	192614,94	05.09.2023	01.09.2023
25	75:22:660122:8313	193704,84	05.09.2023	01.09.2023
26	75:22:660122:8315	193431,68	05.09.2023	01.09.2023
27	75:22:660122:8316	193704,84	05.09.2023	01.09.2023
28	75:22:660122:8317	193157,6	05.09.2023	01.09.2023
29	75:22:660122:8318	193704,84	05.09.2023	01.09.2023
30	75:22:660122:8319	193024,36	05.09.2023	01.09.2023
31	75:22:660122:8320	193704,84	05.09.2023	01.09.2023
32	75:22:660122:8321	192748,89	05.09.2023	01.09.2023
33	75:22:710102:1134	266890	05.09.2023	01.09.2023
34	75:22:730801:278	260760	05.09.2023	01.09.2023
35	75:23:030102:241	140302,85	05.09.2023	01.09.2023
36	75:32:010104:1567	114570	05.09.2023	01.09.2023
37	75:32:040508:11321	119691	05.09.2023	01.09.2023


III. Перечень объектов недвижимости, изменение сведений в Едином государственном реестре недвижимости о которых не влечет за собой изменение их кадастровой стоимости

№ п/п	Кадастровый номер	Дата поступления сведений для определения кадастровой стоимости	Дата возникновения основания для определения кадастровой стоимости
1	75:04:160324:42	05.09.2023	01.09.2023
2	75:05:080101:193	05.09.2023	01.09.2023
3	75:06:000000:528	05.09.2023	31.08.2023
4	75:06:000000:609	05.09.2023	31.08.2023
5	75:06:080363:126	05.09.2023	01.09.2023
6	75:10:050121:6	05.09.2023	01.09.2023
7	75:10:260101:30	05.09.2023	01.09.2023
8	75:12:070101:139	05.09.2023	01.09.2023
9	75:12:110101:366	05.09.2023	01.09.2023
10	75:15:100108:5	05.09.2023	01.09.2023
11	75:17:180113:151	05.09.2023	01.09.2023
12	75:19:170139:78	05.09.2023	01.09.2023
13	75:20:120221:48	05.09.2023	01.09.2023
14	75:20:290101:179	05.09.2023	01.09.2023
15	75:21:000000:47	05.09.2023	01.09.2023
16	75:21:230204:251	05.09.2023	01.09.2023
17	75:22:271701:654	05.09.2023	01.09.2023
18	75:22:500132:86	05.09.2023	31.08.2023
19	75:22:500134:11	05.09.2023	01.09.2023
20	75:22:500134:114	05.09.2023	01.09.2023
21	75:22:500134:16	05.09.2023	31.08.2023
22	75:22:500134:2	05.09.2023	31.08.2023
23	75:22:500134:3	05.09.2023	31.08.2023
24	75:22:500134:4	05.09.2023	31.08.2023
25	75:22:500134:56	05.09.2023	01.09.2023

Продолжение Приложения №1

26	75:22:500134:6	05.09.2023	31.08.2023
27	75:22:500134:61	05.09.2023	31.08.2023
28	75:22:500134:7	05.09.2023	31.08.2023
29	75:22:500134:96	05.09.2023	31.08.2023
30	75:22:500135:2	05.09.2023	01.09.2023
31	75:22:500135:31	05.09.2023	01.09.2023
32	75:22:500135:33	05.09.2023	01.09.2023
33	75:22:500135:34	05.09.2023	01.09.2023
34	75:22:500135:44	05.09.2023	01.09.2023
35	75:22:500135:50	05.09.2023	31.08.2023
36	75:22:500137:1	05.09.2023	01.09.2023
37	75:22:500137:13	05.09.2023	01.09.2023
38	75:22:500137:39	05.09.2023	31.08.2023
39	75:22:500137:43	05.09.2023	01.09.2023
40	75:22:500137:47	05.09.2023	01.09.2023
41	75:22:500138:73	05.09.2023	01.09.2023
42	75:22:500139:1	05.09.2023	01.09.2023
43	75:22:500139:111	05.09.2023	01.09.2023
44	75:22:500139:119	05.09.2023	01.09.2023
45	75:22:500139:121	05.09.2023	01.09.2023
46	75:22:500139:127	05.09.2023	01.09.2023
47	75:22:500139:130	05.09.2023	01.09.2023
48	75:22:500139:2	05.09.2023	01.09.2023
49	75:22:500139:75	05.09.2023	01.09.2023
50	75:22:500139:90	05.09.2023	01.09.2023
51	75:22:660122:132	05.09.2023	01.09.2023
52	75:22:660122:2046	05.09.2023	01.09.2023
53	75:22:670601:107	05.09.2023	01.09.2023
54	75:32:030624:105	05.09.2023	01.09.2023
55	75:32:040355:1796	05.09.2023	01.09.2023
56	80:01:180115:325	05.09.2023	01.09.2023
57	80:01:180143:1441	05.09.2023	01.09.2023


И. о. руководителя



(подпись)

Л. Ю. Букина


Начальник отдела государственной
кадастровой оценки



(подпись)

А. А. Тимофеева

Главный оценщик



(подпись)

С. И. Бычков