

Акт об определении кадастровой стоимости

№ АОКС-75-2022/000217-ОКС

28.10.2022

КГБУ «ЗабГеоИнформЦентр»

I. Количество объектов недвижимости, указанных в настоящем акте				
1.1	Количество объектов недвижимости, указанных в настоящем акте, кадастровая стоимость которых определена бюджетным учреждением			72
1.2	Количество объектов недвижимости, указанных в настоящем акте, изменение сведений Единого государственного реестра недвижимости о которых не влечет за собой изменение их кадастровой стоимости			96
II. Перечень объектов недвижимости, кадастровая стоимость которых определена				
№ п/п	Кадастровый номер	Кадастровая стоимость, определенная бюджетным учреждением, руб.	Дата поступления сведений для определения кадастровой стоимости	Дата возникновения основания для определения кадастровой стоимости
1	75:22:260101:634	1 184 474,89	24.10.2022	21.10.2022
2	75:22:500134:202	122 058,24	24.10.2022	21.10.2022
3	75:32:020136:897	14 062 421,41	24.10.2022	21.10.2022
4	75:09:300436:130	1 987 002,42	24.10.2022	21.10.2022
5	75:18:170121:980	39 744,85	24.10.2022	21.10.2022
6	75:32:030604:685	471 971,03	24.10.2022	21.10.2022
7	75:32:030632:261	74 519,47	24.10.2022	21.10.2022
8	75:32:030632:262	74 519,47	24.10.2022	21.10.2022
9	75:09:050102:822	472 638,83	24.10.2022	21.10.2022
10	75:32:010101:9177	84 764,70	24.10.2022	21.10.2022
11	75:32:020121:516	5 463 437,28	24.10.2022	21.10.2022
12	75:32:020121:527	3 496 411,63	24.10.2022	21.10.2022
13	75:32:020121:538	1 501 151,16	24.10.2022	21.10.2022
14	75:32:020121:549	4 992 856,98	24.10.2022	21.10.2022
15	75:32:020121:560	4 117 577,63	24.10.2022	21.10.2022
16	75:32:020121:571	3 966 991,93	24.10.2022	21.10.2022
17	75:32:030829:595	1 124 080,40	24.10.2022	21.10.2022
18	75:32:030829:596	559 334,83	24.10.2022	21.10.2022
19	75:32:030829:597	662 138,82	24.10.2022	21.10.2022
20	75:32:030829:598	1 734 817,23	24.10.2022	21.10.2022
21	75:14:260136:394	676 180,00	24.10.2022	21.10.2022

Продолжение Приложения №1

22	75:22:260101:1230	2823474,20	24.10.2022	21.10.2022
23	75:02:170102:414	407181,42	24.10.2022	21.10.2022
24	75:04:160303:243	306617,64	24.10.2022	21.10.2022
25	75:06:090102:192	624824,15	24.10.2022	21.10.2022
26	75:10:050144:274	1312559,60	24.10.2022	21.10.2022
27	75:10:080101:240	242462,17	24.10.2022	21.10.2022
28	75:12:200110:298	453172,04	24.10.2022	21.10.2022
29	75:20:060103:488	244508,16	24.10.2022	21.10.2022
30	75:20:100104:233	402200,22	24.10.2022	21.10.2022
31	75:20:260108:126	575613,00	24.10.2022	21.10.2022
32	75:22:270401:231	701187,90	24.10.2022	21.10.2022
33	75:22:271401:431	532222,34	24.10.2022	21.10.2022
34	75:22:274301:397	326111,10	24.10.2022	21.10.2022
35	75:22:672302:174	624552,72	24.10.2022	21.10.2022
36	75:28:070217:374	953801,62	24.10.2022	21.10.2022
37	75:28:070305:151	844206,75	24.10.2022	21.10.2022
38	75:32:021210:187	1776114,67	24.10.2022	21.10.2022
39	75:32:030512:258	1451413,17	24.10.2022	21.10.2022
40	75:32:040318:1115	1544883,82	24.10.2022	21.10.2022
41	75:20:060105:796	647956,52	24.10.2022	21.10.2022
42	75:23:170113:432	325095,02	24.10.2022	21.10.2022
43	75:20:000000:676	63221,08	24.10.2022	21.10.2022
44	75:20:000000:677	7682986,64	24.10.2022	21.10.2022
45	75:22:000000:2641	269987,52	24.10.2022	21.10.2022
46	75:22:000000:2642	86365,11	24.10.2022	21.10.2022
47	75:22:000000:2643	99724,30	24.10.2022	21.10.2022
48	75:22:272101:204	1243916,85	24.10.2022	21.10.2022
49	75:22:272101:205	92406,88	24.10.2022	21.10.2022
50	75:22:272101:206	907136,00	24.10.2022	21.10.2022
51	75:22:272101:207	1005582,38	24.10.2022	21.10.2022
52	75:22:272101:208	70539,02	24.10.2022	21.10.2022
53	75:22:500170:118	92406,88	24.10.2022	21.10.2022
54	75:32:030867:475	575594,00	24.10.2022	21.10.2022
55	75:09:030102:446	16035545,26	24.10.2022	21.10.2022
56	75:32:030867:476	24563,20	24.10.2022	21.10.2022
57	75:20:060105:404	205627,95	24.10.2022	21.10.2022
58	75:20:060105:405	299759,86	24.10.2022	21.10.2022
59	75:22:650501:23	1262256,82	24.10.2022	21.10.2022
60	75:24:240247:62	402741,02	24.10.2022	21.10.2022
61	75:04:160332:576	413753,16	24.10.2022	21.10.2022
62	75:19:250112:101	538813,08	24.10.2022	21.10.2022
63	75:32:030646:1178	3669574,75	24.10.2022	21.10.2022
64	75:04:160122:284	835612,97	24.10.2022	21.10.2022
65	75:04:160122:285	868214,49	24.10.2022	21.10.2022
66	75:04:160122:286	696729,24	24.10.2022	21.10.2022
67	75:04:160122:287	901650,18	24.10.2022	21.10.2022
68	75:04:160122:288	896380,86	24.10.2022	21.10.2022
69	75:04:160318:761	1251274,72	24.10.2022	21.10.2022
70	75:04:160318:762	543592,15	24.10.2022	21.10.2022
71	75:09:300413:430	920147,42	24.10.2022	21.10.2022
72	75:32:040506:2301	1447969,32	24.10.2022	21.10.2022

III. Перечень объектов недвижимости, изменение сведений в Едином государственном реестре недвижимости о которых не влечет за собой изменение их кадастровой стоимости

№ п/п	Кадастровый номер	Дата поступления сведений для определения кадастровой стоимости	Дата возникновения основания для определения кадастровой стоимости
-------	-------------------	---	--


Продолжение Приложения №1

1	75:02:150104:31	24.10.2022	21.10.2022
2	75:04:160326:412	24.10.2022	21.10.2022
3	75:16:220107:341	24.10.2022	21.10.2022
4	75:20:160102:96	24.10.2022	21.10.2022
5	75:24:240250:99	24.10.2022	21.10.2022
6	75:32:010201:545	24.10.2022	21.10.2022
7	75:32:020159:769	24.10.2022	21.10.2022
8	75:05:250101:359	24.10.2022	21.10.2022
9	75:08:040105:268	24.10.2022	21.10.2022
10	75:09:302301:6666	24.10.2022	21.10.2022
11	75:24:170111:113	24.10.2022	21.10.2022
12	75:25:050101:242	24.10.2022	21.10.2022
13	75:28:070307:340	24.10.2022	21.10.2022
14	75:28:070307:341	24.10.2022	21.10.2022
15	75:28:070307:342	24.10.2022	21.10.2022
16	75:32:020121:506	24.10.2022	21.10.2022
17	75:32:020121:507	24.10.2022	21.10.2022
18	75:32:020121:508	24.10.2022	21.10.2022
19	75:32:020121:509	24.10.2022	21.10.2022
20	75:32:020121:510	24.10.2022	21.10.2022
21	75:32:020121:511	24.10.2022	21.10.2022
22	75:32:020121:512	24.10.2022	21.10.2022
23	75:32:020121:513	24.10.2022	21.10.2022
24	75:32:020121:514	24.10.2022	21.10.2022
25	75:32:020121:515	24.10.2022	21.10.2022
26	75:32:020121:517	24.10.2022	21.10.2022
27	75:32:020121:518	24.10.2022	21.10.2022
28	75:32:020121:519	24.10.2022	21.10.2022
29	75:32:020121:520	24.10.2022	21.10.2022
30	75:32:020121:521	24.10.2022	21.10.2022
31	75:32:020121:522	24.10.2022	21.10.2022
32	75:32:020121:523	24.10.2022	21.10.2022
33	75:32:020121:524	24.10.2022	21.10.2022
34	75:32:020121:525	24.10.2022	21.10.2022
35	75:32:020121:526	24.10.2022	21.10.2022
36	75:32:020121:528	24.10.2022	21.10.2022
37	75:32:020121:529	24.10.2022	21.10.2022
38	75:32:020121:530	24.10.2022	21.10.2022
39	75:32:020121:531	24.10.2022	21.10.2022
40	75:32:020121:532	24.10.2022	21.10.2022
41	75:32:020121:533	24.10.2022	21.10.2022
42	75:32:020121:534	24.10.2022	21.10.2022
43	75:32:020121:535	24.10.2022	21.10.2022
44	75:32:020121:536	24.10.2022	21.10.2022
45	75:32:020121:537	24.10.2022	21.10.2022
46	75:32:020121:539	24.10.2022	21.10.2022
47	75:32:020121:540	24.10.2022	21.10.2022
48	75:32:020121:541	24.10.2022	21.10.2022
49	75:32:020121:542	24.10.2022	21.10.2022
50	75:32:020121:543	24.10.2022	21.10.2022
51	75:32:020121:544	24.10.2022	21.10.2022
52	75:32:020121:545	24.10.2022	21.10.2022
53	75:32:020121:546	24.10.2022	21.10.2022
54	75:32:020121:547	24.10.2022	21.10.2022
55	75:32:020121:548	24.10.2022	21.10.2022
56	75:32:020121:550	24.10.2022	21.10.2022
57	75:32:020121:551	24.10.2022	21.10.2022

Продолжение Приложения №1


58	75:32:020121:552	24.10.2022	21.10.2022
59	75:32:020121:553	24.10.2022	21.10.2022
60	75:32:020121:554	24.10.2022	21.10.2022
61	75:32:020121:555	24.10.2022	21.10.2022
62	75:32:020121:556	24.10.2022	21.10.2022
63	75:32:020121:557	24.10.2022	21.10.2022
64	75:32:020121:558	24.10.2022	21.10.2022
65	75:32:020121:559	24.10.2022	21.10.2022
66	75:32:020121:561	24.10.2022	21.10.2022
67	75:32:020121:562	24.10.2022	21.10.2022
68	75:32:020121:563	24.10.2022	21.10.2022
69	75:32:020121:564	24.10.2022	21.10.2022
70	75:32:020121:565	24.10.2022	21.10.2022
71	75:32:020121:566	24.10.2022	21.10.2022
72	75:32:020121:567	24.10.2022	21.10.2022
73	75:32:020121:568	24.10.2022	21.10.2022
74	75:32:020121:569	24.10.2022	21.10.2022
75	75:32:020121:570	24.10.2022	21.10.2022
76	75:32:020121:572	24.10.2022	21.10.2022
77	75:32:020121:573	24.10.2022	21.10.2022
78	75:32:020121:574	24.10.2022	21.10.2022
79	75:32:020121:575	24.10.2022	21.10.2022
80	75:32:020121:576	24.10.2022	21.10.2022
81	75:32:020121:577	24.10.2022	21.10.2022
82	75:32:020121:578	24.10.2022	21.10.2022
83	75:32:020121:579	24.10.2022	21.10.2022
84	75:32:020121:580	24.10.2022	21.10.2022
85	75:32:020121:581	24.10.2022	21.10.2022
86	75:32:020121:582	24.10.2022	21.10.2022
87	75:32:020121:583	24.10.2022	21.10.2022
88	75:32:020121:584	24.10.2022	21.10.2022
89	75:32:020121:585	24.10.2022	21.10.2022
90	75:32:020121:586	24.10.2022	21.10.2022
91	75:32:020121:587	24.10.2022	21.10.2022
92	75:32:020121:588	24.10.2022	21.10.2022
93	75:32:020121:589	24.10.2022	21.10.2022
94	75:32:020121:590	24.10.2022	21.10.2022
95	75:32:020121:591	24.10.2022	21.10.2022
96	75:32:020121:592	24.10.2022	21.10.2022

Руководитель


(подпись)


Б.Д. Жамбалов

Заместитель руководителя по
государственной кадастровой
оценке


(подпись)

Л.Ю. Букина

Начальник отдела государственной
кадастровой оценки


(подпись)

А.А. Тимофеева