

Акт об определении кадастровой стоимости

№ АОКС-75-2022/000215-ОКС

27.10.2022

КГБУ «ЗабГеоИнформЦентр»

I. Количество объектов недвижимости, указанных в настоящем акте				
1.1	Количество объектов недвижимости, указанных в настоящем акте, кадастровая стоимость которых определена бюджетным учреждением			65
1.2	Количество объектов недвижимости, указанных в настоящем акте, изменение сведений Единого государственного реестра недвижимости о которых не влечет за собой изменение их кадастровой стоимости			17
II. Перечень объектов недвижимости, кадастровая стоимость которых определена				
№ п/п	Кадастровый номер	Кадастровая стоимость, определенная бюджетным учреждением, руб.	Дата поступления сведений для определения кадастровой стоимости	Дата возникновения основания для определения кадастровой стоимости
1	75:16:310035:139	908 992,86	20.10.2022	18.10.2022
2	75:32:030523:1003	507 248,76	20.10.2022	19.10.2022
3	75:06:110101:219	288 540,15	20.10.2022	19.10.2022
4	75:08:070122:170	2 135 422,41	20.10.2022	19.10.2022
5	75:24:240225:616	18 169,04	20.10.2022	19.10.2022
6	75:24:240225:617	25 962,66	20.10.2022	19.10.2022
7	75:32:020159:769	102 633,85	20.10.2022	19.10.2022
8	75:17:180123:374	1 805 439,27	20.10.2022	19.10.2022
9	75:21:310101:466	438 563,82	20.10.2022	19.10.2022
10	75:21:310102:276	1 265 170,94	20.10.2022	19.10.2022
11	75:32:030403:349	3 655 885,58	20.10.2022	19.10.2022
12	75:32:030753:582	99 861,89	20.10.2022	19.10.2022
13	75:32:020102:386	90 784,08	20.10.2022	19.10.2022
14	75:32:030650:1658	95 827,83	20.10.2022	19.10.2022
15	75:32:030731:943	70 080,10	20.10.2022	19.10.2022
16	75:01:080106:431	502 469,02	20.10.2022	19.10.2022
17	75:01:080106:432	509 661,82	20.10.2022	19.10.2022
18	75:12:200136:175	114 192,30	20.10.2022	19.10.2022
19	75:12:200136:176	283 121,40	20.10.2022	19.10.2022
20	75:12:200136:177	191 578,81	20.10.2022	19.10.2022
21	75:12:200136:180	150 054,34	20.10.2022	19.10.2022

Продолжение Приложения №1

22	75:06:080346:458	1764379,48	20.10.2022	19.10.2022
23	75:07:090101:360	304374,12	20.10.2022	19.10.2022
24	75:08:100110:576	791375,19	20.10.2022	19.10.2022
25	75:19:170168:356	1079190,73	20.10.2022	19.10.2022
26	75:22:260102:1420	565201,37	20.10.2022	19.10.2022
27	75:22:660121:1579	1303506,90	20.10.2022	19.10.2022
28	75:22:660305:465	1091466,71	20.10.2022	19.10.2022
29	75:24:240245:224	1001121,24	20.10.2022	19.10.2022
30	75:24:340125:230	149924,90	20.10.2022	19.10.2022
31	75:28:070112:153	1129211,50	20.10.2022	19.10.2022
32	75:32:010202:272	2405439,72	20.10.2022	19.10.2022
33	75:32:010202:273	2405439,72	20.10.2022	19.10.2022
34	75:32:010204:544	1147998,45	20.10.2022	19.10.2022
35	75:32:010208:263	1928318,68	20.10.2022	19.10.2022
36	75:32:010224:549	1865057,79	20.10.2022	19.10.2022
37	75:04:160328:1391	1007157,10	20.10.2022	19.10.2022
38	75:12:200118:247	355597,44	20.10.2022	19.10.2022
39	75:12:200136:178	386932,58	20.10.2022	19.10.2022
40	75:12:200136:179	108529,87	20.10.2022	19.10.2022
41	75:12:200136:181	330308,30	20.10.2022	19.10.2022
42	75:12:200144:220	363034,90	20.10.2022	19.10.2022
43	75:12:200150:312	399365,38	20.10.2022	19.10.2022
44	75:12:200150:313	206080,27	20.10.2022	19.10.2022
45	75:32:010605:245	398963,68	20.10.2022	19.10.2022
46	75:12:200137:230	688471,19	20.10.2022	19.10.2022
47	75:12:200118:248	534675,66	20.10.2022	19.10.2022
48	75:12:200119:269	479589,90	20.10.2022	19.10.2022
49	80:02:170101:984	534896,60	20.10.2022	19.10.2022
50	75:04:000000:1647	1642759,68	20.10.2022	19.10.2022
51	75:20:121101:151	193321,74	20.10.2022	19.10.2022
52	75:24:340405:56	302834,16	20.10.2022	19.10.2022
53	75:22:350116:269	1204879,49	20.10.2022	19.10.2022
54	75:04:160301:147	1100991,97	20.10.2022	19.10.2022
55	75:09:300418:753	735989,88	20.10.2022	19.10.2022
56	75:32:030608:501	1089587,57	20.10.2022	19.10.2022
57	75:32:030716:350	2509960,38	20.10.2022	19.10.2022
58	75:32:030762:381	1447684,59	20.10.2022	19.10.2022
59	75:04:160122:279	933157,08	20.10.2022	19.10.2022
60	75:04:160122:280	938401,93	20.10.2022	19.10.2022
61	75:04:160122:281	653056,67	20.10.2022	19.10.2022
62	75:04:160122:282	880516,82	20.10.2022	19.10.2022
63	75:04:160122:283	934905,98	20.10.2022	19.10.2022
64	75:04:160123:421	824031,03	20.10.2022	19.10.2022
65	75:09:300438:765	671581,87	20.10.2022	19.10.2022


III. Перечень объектов недвижимости, изменение сведений в Едином государственном реестре недвижимости о которых не влечет за собой изменение их кадастровой стоимости

№ п/п	Кадастровый номер	Дата поступления сведений для определения кадастровой стоимости	Дата возникновения основания для определения кадастровой стоимости
1	75:08:040108:175	20.10.2022	19.10.2022
2	75:08:100319:99	20.10.2022	19.10.2022
3	75:10:330102:307	20.10.2022	19.10.2022

Продолжение Приложения №1

4	75:10:330102:308	20.10.2022	19.10.2022
5	75:10:330102:309	20.10.2022	19.10.2022
6	75:22:130107:367	20.10.2022	19.10.2022
7	75:24:240205:44	20.10.2022	19.10.2022
8	75:32:040504:911	20.10.2022	19.10.2022
9	75:32:040504:912	20.10.2022	19.10.2022
10	75:25:000000:853	20.10.2022	19.10.2022
11	75:08:100154:178	20.10.2022	19.10.2022
12	75:09:300433:351	20.10.2022	19.10.2022
13	75:09:300433:369	20.10.2022	19.10.2022
14	75:09:302301:6345	20.10.2022	19.10.2022
15	75:24:240205:73	20.10.2022	19.10.2022
16	75:32:030759:989	20.10.2022	19.10.2022
17	75:22:410101:393	20.10.2022	19.10.2022

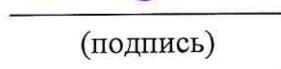
Руководитель



(подпись)

Б.Д. Жамбалов


Заместитель руководителя по
государственной кадастровой
оценке



(подпись)

Л.Ю. Букина

Начальник отдела государственной
кадастровой оценки



(подпись)

А.А. Тимофеева