

Акт об определении кадастровой стоимости

№ АОКС-75-2022/000210-ЗНП

20.10.2022

КГБУ «ЗабГеоИнформЦентр»

I. Количество объектов недвижимости, указанных в настоящем акте				
1.1	Количество объектов недвижимости, указанных в настоящем акте, кадастровая стоимость которых определена бюджетным учреждением			63
1.2	Количество объектов недвижимости, указанных в настоящем акте, изменение сведений Единого государственного реестра недвижимости о которых не влечет за собой изменение их кадастровой стоимости			30
II. Перечень объектов недвижимости, кадастровая стоимость которых определена				
№ п/п	Кадастровый номер	Кадастровая стоимость, определенная бюджетным учреждением, руб.	Дата поступления сведений для определения кадастровой стоимости	Дата возникновения основания для определения кадастровой стоимости
1	75:02:190103:35	101 367,98	12.10.2022	11.10.2022
2	75:03:290115:304	53 367,60	12.10.2022	10.10.2022
3	75:03:290153:329	51 168,48	12.10.2022	11.10.2022
4	75:04:000000:1023	2 252 819,80	12.10.2022	11.10.2022
5	75:04:000000:1025	15 055,80	12.10.2022	11.10.2022
6	75:04:110323:21	108 947,90	12.10.2022	11.10.2022
7	75:04:160125:2	10 420,33	12.10.2022	11.10.2022
8	75:06:050103:1261	218 052,00	12.10.2022	11.10.2022
9	75:08:070104:7	181 408,92	12.10.2022	11.10.2022
10	75:08:070117:22	174 178,20	12.10.2022	11.10.2022
11	75:08:100119:2	4 622 575,74	12.10.2022	11.10.2022
12	75:08:270102:1	4 147 942,68	12.10.2022	11.10.2022
13	75:09:301301:82	27 543 315,02	12.10.2022	11.10.2022
14	75:09:301701:77	31 600 475,34	12.10.2022	11.10.2022
15	75:12:420101:192	452 880,91	12.10.2022	11.10.2022
16	75:12:420101:194	125 454,93	12.10.2022	11.10.2022
17	75:14:200102:384	6 157,01	12.10.2022	11.10.2022
18	75:14:260114:352	50 989,83	12.10.2022	11.10.2022
19	75:14:300109:247	96 681,96	12.10.2022	11.10.2022
20	75:16:110201:274	569 562,24	12.10.2022	11.10.2022
21	75:17:170102:186	191 727,20	12.10.2022	11.10.2022

Продолжение Приложения №1

22	75:17:180209:110	109182,84	12.10.2022	11.10.2022
23	75:18:170205:144	61898,96	12.10.2022	11.10.2022
24	75:18:180816:243	169936,32	12.10.2022	11.10.2022
25	75:18:180857:170	826263,05	12.10.2022	11.10.2022
26	75:19:170158:19	342540,38	12.10.2022	11.10.2022
27	75:19:190102:38	842150,00	12.10.2022	11.10.2022
28	75:20:060105:543	117542,48	12.10.2022	11.10.2022
29	75:21:170101:95	128865,31	12.10.2022	10.10.2022
30	75:21:230101:9	61266,60	12.10.2022	10.10.2022
31	75:22:030102:251	617515,05	12.10.2022	11.10.2022
32	75:22:260102:1217	191708,10	12.10.2022	11.10.2022
33	75:22:360103:333	295820,58	12.10.2022	11.10.2022
34	75:22:390102:58	231240,00	12.10.2022	11.10.2022
35	75:22:500160:35	116107,50	12.10.2022	10.10.2022
36	75:22:660121:1342	938001,78	12.10.2022	11.10.2022
37	75:22:660122:4024	1005956,49	12.10.2022	11.10.2022
38	75:22:660122:4338	2012859,58	12.10.2022	11.10.2022
39	75:22:660122:4540	6606098,80	12.10.2022	11.10.2022
40	75:22:660122:5398	1114979,53	12.10.2022	11.10.2022
41	75:22:660122:7247	144565,69	12.10.2022	11.10.2022
42	75:22:660122:7248	172444,61	12.10.2022	11.10.2022
43	75:22:681201:1677	1849028,32	12.10.2022	11.10.2022
44	75:22:681201:1959	775923,30	12.10.2022	11.10.2022
45	75:22:681201:1960	282600,00	12.10.2022	11.10.2022
46	75:24:240240:268	196387,42	12.10.2022	11.10.2022
47	75:27:090101:928	141142,98	12.10.2022	11.10.2022
48	75:27:100101:309	71442,00	12.10.2022	11.10.2022
49	75:28:030104:133	77674,50	12.10.2022	11.10.2022
50	75:28:090102:122	19377,33	12.10.2022	11.10.2022
51	75:32:010104:1479	159420,00	12.10.2022	11.10.2022
52	75:32:010104:1480	159420,00	12.10.2022	11.10.2022
53	75:32:010347:256	475699,29	12.10.2022	11.10.2022
54	75:32:010663:154	344292,52	12.10.2022	10.10.2022
55	75:32:020129:916	129,58	12.10.2022	10.10.2022
56	75:32:030520:141	76858,60	12.10.2022	11.10.2022
57	75:32:040355:1752	107427,20	12.10.2022	11.10.2022
58	75:32:040355:1753	110640,00	12.10.2022	11.10.2022
59	75:32:040942:308	386534,40	12.10.2022	11.10.2022
60	80:01:090201:6	391340,40	12.10.2022	11.10.2022
61	80:01:110105:58	3932260,14	12.10.2022	11.10.2022
62	80:01:180175:82	289439,28	12.10.2022	11.10.2022
63	80:03:010122:44	260748,76	12.10.2022	11.10.2022


III. Перечень объектов недвижимости, изменение сведений в Едином государственном реестре недвижимости о которых не влечет за собой изменение их кадастровой стоимости

№ п/п	Кадастровый номер	Дата поступления сведений для определения кадастровой стоимости	Дата возникновения основания для определения кадастровой стоимости
1	75:03:290111:262	12.10.2022	11.10.2022

Продолжение Приложения №1

2	75:06:080339:57	12.10.2022	11.10.2022
3	75:08:100103:62	12.10.2022	11.10.2022
4	75:08:100310:1	12.10.2022	11.10.2022
5	75:08:100326:19	12.10.2022	10.10.2022
6	75:08:280119:3	12.10.2022	11.10.2022
7	75:09:300403:65	12.10.2022	11.10.2022
8	75:09:300430:1	12.10.2022	11.10.2022
9	75:10:000000:491	12.10.2022	11.10.2022
10	75:12:200156:2	12.10.2022	11.10.2022
11	75:12:200225:9	12.10.2022	11.10.2022
12	75:17:180129:20	12.10.2022	11.10.2022
13	75:18:181001:7	12.10.2022	11.10.2022
14	75:22:170105:66	12.10.2022	11.10.2022
15	75:22:802101:319	12.10.2022	11.10.2022
16	75:23:070101:45	12.10.2022	11.10.2022
17	75:24:240130:146	12.10.2022	11.10.2022
18	75:24:240240:46	12.10.2022	11.10.2022
19	75:24:340412:27	12.10.2022	11.10.2022
20	75:24:340417:33	12.10.2022	11.10.2022
21	75:25:100116:62	12.10.2022	10.10.2022
22	75:32:010104:331	12.10.2022	11.10.2022
23	75:32:010359:5	12.10.2022	11.10.2022
24	75:32:020163:537	12.10.2022	11.10.2022
25	75:32:030106:81	12.10.2022	11.10.2022
26	75:32:030114:71	12.10.2022	11.10.2022
27	75:32:030644:17	12.10.2022	11.10.2022
28	80:01:180178:2	12.10.2022	11.10.2022
29	80:02:020101:573	12.10.2022	11.10.2022
30	80:02:060101:102	12.10.2022	11.10.2022


Руководитель



 (подпись)

Б. Д. Жамбалов

Заместитель руководителя по
государственной кадастровой
оценке



 (подпись)

Л. Ю. Букина


Начальник отдела государственной
кадастровой оценки



 (подпись)

А. А. Тимофеева

Главный оценщик



 (подпись)

С. И. Бычков