

## Акт об определении кадастровой стоимости

№ АОКС-75-2024/000206-ЗУ

19.09.2024

КГБУ «ЗабГеоИнформЦентр»

I. Количество объектов недвижимости, указанных в настоящем акте				
1.1	Количество объектов недвижимости, указанных в настоящем акте, кадастровая стоимость которых определена бюджетным учреждением			51
1.2	Количество объектов недвижимости, указанных в настоящем акте, изменение сведений Единого государственного реестра недвижимости о которых не влечет за собой изменение их кадастровой стоимости			55
II. Перечень объектов недвижимости, кадастровая стоимость которых определена				
№ п/п	Кадастровый номер	Кадастровая стоимость, определенная бюджетным учреждением, руб.	Дата поступления сведений для определения кадастровой стоимости	Дата возникновения основания для определения кадастровой стоимости
1	75:03:000000:118	110 244 934,36	09.09.2024	06.09.2024
2	75:03:080101:18	132 930,00	09.09.2024	06.09.2024
3	75:03:290115:308	197 171,70	09.09.2024	06.09.2024
4	75:05:240101:728	26 422,85	09.09.2024	06.09.2024
5	75:05:340401:315	566,86	09.09.2024	06.09.2024
6	75:05:340401:473	22 294,16	09.09.2024	06.09.2024
7	75:05:340401:580	11 249,04	09.09.2024	06.09.2024
8	75:05:340401:581	78 318,31	09.09.2024	06.09.2024
9	75:05:340401:582	354,48	09.09.2024	06.09.2024
10	75:06:000000:1103	218 633 598,33	09.09.2024	06.09.2024
11	75:06:080324:295	3 221 874,60	09.09.2024	06.09.2024
12	75:06:080335:675	207 960,00	09.09.2024	06.09.2024
13	75:06:330101:863	82 104,10	09.09.2024	06.09.2024
14	75:08:100161:260	164 050,26	09.09.2024	06.09.2024
15	75:12:200128:179	60 286,82	09.09.2024	06.09.2024
16	75:19:140102:294	174 611,96	09.09.2024	06.09.2024
17	75:20:120214:244	136 813,62	09.09.2024	06.09.2024
18	75:20:120214:245	153 751,05	09.09.2024	06.09.2024
19	75:20:121001:187	80 145,00	09.09.2024	06.09.2024
20	75:20:180102:372	1 772 675,17	09.09.2024	06.09.2024
21	75:22:110101:384	109 425,10	09.09.2024	06.09.2024

**Продолжение Приложения №1**

22	75:22:110101:391	70 887,50	09.09.2024	06.09.2024
23	75:22:110101:398	126 063,00	09.09.2024	06.09.2024
24	75:22:110101:399	124 062,75	09.09.2024	06.09.2024
25	75:22:110101:401	99 294,55	09.09.2024	06.09.2024
26	75:22:110101:404	126 931,35	09.09.2024	06.09.2024
27	75:22:110101:408	119 821,95	09.09.2024	06.09.2024
28	75:22:110101:410	122 729,60	09.09.2024	06.09.2024
29	75:22:110101:412	123 950,40	09.09.2024	06.09.2024
30	75:22:110101:413	112 075,92	09.09.2024	06.09.2024
31	75:22:110101:416	98 679,00	09.09.2024	06.09.2024
32	75:22:260102:1614	238 420,60	09.09.2024	06.09.2024
33	75:22:260102:1615	238 249,65	09.09.2024	06.09.2024
34	75:22:670901:102	61 864,00	09.09.2024	06.09.2024
35	75:22:672202:45	40 950,90	09.09.2024	06.09.2024
36	75:24:460202:211	940 273,10	09.09.2024	06.09.2024
37	75:25:040116:243	115 014,00	09.09.2024	06.09.2024
38	75:28:000000:500	2 451 303 808,20	09.09.2024	06.09.2024
39	75:28:390101:683	7 881,93	09.09.2024	06.09.2024
40	75:32:020815:211	101 501,40	09.09.2024	06.09.2024
41	75:32:030106:646	91 100,40	09.09.2024	06.09.2024
42	75:32:030106:647	91 612,20	09.09.2024	06.09.2024
43	75:32:030106:648	89 735,60	09.09.2024	06.09.2024
44	75:32:030642:23	1 747 235,10	09.09.2024	06.09.2024
45	75:32:030662:319	40 586,28	09.09.2024	06.09.2024
46	75:32:030662:320	240 070,64	09.09.2024	06.09.2024
47	75:33:060101:154	162 228,00	09.09.2024	06.09.2024
48	75:33:180143:72	163 116,00	09.09.2024	06.09.2024
49	75:34:020201:18	979 200,00	09.09.2024	06.09.2024
50	75:34:020201:19	374 400,00	09.09.2024	06.09.2024
51	80:00:000000:1	76 664 230,20	09.09.2024	06.09.2024

**III. Перечень объектов недвижимости, изменение сведений в Едином государственном реестре недвижимости о которых не влечет за собой изменение их кадастровой стоимости**

№ п/п	Кадастровый номер	Дата поступления сведений для определения кадастровой стоимости	Дата возникновения основания для определения кадастровой стоимости
1	75:04:160326:46	09.09.2024	06.09.2024
2	75:06:000000:131	09.09.2024	06.09.2024
3	75:06:000000:784	09.09.2024	06.09.2024
4	75:06:090102:217	09.09.2024	06.09.2024
5	75:08:070126:140	09.09.2024	06.09.2024
6	75:08:100177:670	09.09.2024	06.09.2024
7	75:08:300101:148	09.09.2024	06.09.2024
8	75:10:640101:263	09.09.2024	06.09.2024


**Продолжение Приложения №1**

9	75:10:700201:2092	09.09.2024	06.09.2024
10	75:12:200156:250	09.09.2024	06.09.2024
11	75:12:200160:158	09.09.2024	06.09.2024
12	75:12:200208:544	09.09.2024	06.09.2024
13	75:16:310357:153	09.09.2024	06.09.2024
14	75:17:140101:163	09.09.2024	06.09.2024
15	75:18:180837:180	09.09.2024	06.09.2024
16	75:20:000000:375	09.09.2024	06.09.2024
17	75:20:000000:669	09.09.2024	06.09.2024
18	75:20:080101:43	09.09.2024	06.09.2024
19	75:20:530101:181	09.09.2024	06.09.2024
20	75:20:530101:30	09.09.2024	06.09.2024
21	75:21:200101:211	09.09.2024	06.09.2024
22	75:21:220101:179	09.09.2024	06.09.2024
23	75:21:270101:110	09.09.2024	06.09.2024
24	75:22:000000:1124	09.09.2024	06.09.2024
25	75:22:000000:133	09.09.2024	06.09.2024
26	75:22:000000:162	09.09.2024	06.09.2024
27	75:22:080101:151	09.09.2024	06.09.2024
28	75:22:080101:908	09.09.2024	06.09.2024
29	75:22:110101:220	09.09.2024	06.09.2024
30	75:22:120101:17	09.09.2024	06.09.2024
31	75:22:120101:29	09.09.2024	06.09.2024
32	75:22:200101:60	09.09.2024	06.09.2024
33	75:22:260101:1299	09.09.2024	06.09.2024
34	75:22:400101:335	09.09.2024	06.09.2024
35	75:22:410101:492	09.09.2024	06.09.2024
36	75:22:440101:219	09.09.2024	06.09.2024
37	75:22:520108:1007	09.09.2024	06.09.2024
38	75:22:520110:45	09.09.2024	06.09.2024
39	75:22:610101:26	09.09.2024	06.09.2024
40	75:22:650304:985	09.09.2024	06.09.2024
41	75:22:660122:8678	09.09.2024	06.09.2024
42	75:22:681201:2110	09.09.2024	06.09.2024
43	75:22:681201:2111	09.09.2024	06.09.2024
44	75:22:710102:731	09.09.2024	06.09.2024
45	75:22:721101:1399	09.09.2024	06.09.2024
46	75:22:730801:3219	09.09.2024	06.09.2024
47	75:22:800101:788	09.09.2024	06.09.2024
48	75:22:800101:789	09.09.2024	06.09.2024
49	75:22:800101:790	09.09.2024	06.09.2024
50	75:25:180104:634	09.09.2024	06.09.2024
51	75:27:080101:39	09.09.2024	06.09.2024
52	75:32:021202:11	09.09.2024	06.09.2024
53	75:32:030718:1549	09.09.2024	06.09.2024
54	75:32:030857:650	09.09.2024	06.09.2024

Продолжение Приложения №1

55	75:32:040337:81	09.09.2024	06.09.2024
----	-----------------	------------	------------


Руководитель



(подпись)

Б. Д. Жамбалов


Заместитель руководителя по  
государственной кадастровой  
оценке



(подпись)

Л. Ю. Букина

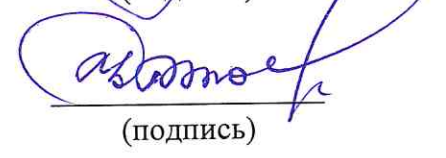
Начальник отдела государственной  
кадастровой оценки



(подпись)

А. А. Тимофеева

Главный оценщик



(подпись)

С. И. Бычков