

Акт об определении кадастровой стоимости

№ АОКС-75-2024/000203-ЗУ

17.09.2024

КГБУ «ЗабГеоИнформЦентр»

I. Количество объектов недвижимости, указанных в настоящем акте				
1.1	Количество объектов недвижимости, указанных в настоящем акте, кадастровая стоимость которых определена бюджетным учреждением			125
1.2	Количество объектов недвижимости, указанных в настоящем акте, изменение сведений Единого государственного реестра недвижимости о которых не влечет за собой изменение их кадастровой стоимости			85
II. Перечень объектов недвижимости, кадастровая стоимость которых определена				
№ п/п	Кадастровый номер	Кадастровая стоимость, определенная бюджетным учреждением, руб.	Дата поступления сведений для определения кадастровой стоимости	Дата возникновения основания для определения кадастровой стоимости
1	75:04:110221:4	204 885,00	04.09.2024	03.09.2024
2	75:04:110227:277	204 885,00	04.09.2024	03.09.2024
3	75:04:110341:322	68 288,20	04.09.2024	03.09.2024
4	75:06:000000:1102	219 744,00	04.09.2024	03.09.2024
5	75:06:000000:136	21 925,16	04.09.2024	03.09.2024
6	75:06:080334:192	7 346 567,98	04.09.2024	03.09.2024
7	75:06:280101:548	63 538 688,64	04.09.2024	03.09.2024
8	75:06:330101:862	1 552 219,90	04.09.2024	03.09.2024
9	75:08:040108:518	208 578,28	04.09.2024	03.09.2024
10	75:08:100139:352	1 587 080,04	04.09.2024	03.09.2024
11	75:09:000000:47	180 313 061,01	04.09.2024	03.09.2024
12	75:09:050102:333	135 218,40	04.09.2024	03.09.2024
13	75:09:170101:166	821 100,00	04.09.2024	03.09.2024
14	75:09:300413:24	1 625 015,00	04.09.2024	03.09.2024
15	75:10:090101:89	75 458,24	04.09.2024	03.09.2024
16	75:10:100101:123	132 698,60	04.09.2024	03.09.2024
17	75:10:100101:125	134 159,04	04.09.2024	03.09.2024
18	75:10:100101:126	141 573,60	04.09.2024	03.09.2024
19	75:10:100101:128	110 728,80	04.09.2024	03.09.2024
20	75:10:100101:136	128 297,50	04.09.2024	03.09.2024
21	75:10:100101:137	136 984,30	04.09.2024	03.09.2024

Продолжение Приложения №1

22	75:10:100101:138	134 689,00	04.09.2024	03.09.2024
23	75:10:100101:140	131 337,64	04.09.2024	03.09.2024
24	75:10:100101:143	149 279,94	04.09.2024	03.09.2024
25	75:10:100101:147	76 284,44	04.09.2024	03.09.2024
26	75:10:100101:150	138 067,50	04.09.2024	03.09.2024
27	75:10:100101:152	134 728,92	04.09.2024	03.09.2024
28	75:10:100101:155	76 261,32	04.09.2024	03.09.2024
29	75:10:100101:156	132 422,00	04.09.2024	03.09.2024
30	75:10:100101:158	72 203,76	04.09.2024	03.09.2024
31	75:10:100101:79	70 284,80	04.09.2024	03.09.2024
32	75:10:100101:84	147 946,50	04.09.2024	03.09.2024
33	75:10:330101:483	134 981,25	04.09.2024	03.09.2024
34	75:11:250701:348	3 482 989,48	04.09.2024	03.09.2024
35	75:12:200158:292	27 121,60	04.09.2024	03.09.2024
36	75:12:200208:539	7 196,70	04.09.2024	03.09.2024
37	75:12:390303:142	3 217 207,68	04.09.2024	03.09.2024
38	75:14:000000:27	48 173,56	04.09.2024	03.09.2024
39	75:14:000000:39	1 460,62	04.09.2024	03.09.2024
40	75:14:000000:41	1 139,52	04.09.2024	03.09.2024
41	75:14:000000:43	3 000,21	04.09.2024	03.09.2024
42	75:14:120104:138	25 747,70	04.09.2024	03.09.2024
43	75:14:160101:4	89 094,28	04.09.2024	03.09.2024
44	75:14:400303:245	176 037,92	04.09.2024	03.09.2024
45	75:14:440201:211	15 959,19	04.09.2024	03.09.2024
46	75:14:440201:226	270,30	04.09.2024	03.09.2024
47	75:14:440201:227	544,92	04.09.2024	03.09.2024
48	75:14:440201:409	312,78	04.09.2024	03.09.2024
49	75:14:440201:410	312,78	04.09.2024	03.09.2024
50	75:17:000000:298	284,20	04.09.2024	03.09.2024
51	75:17:000000:566	556,60	04.09.2024	03.09.2024
52	75:17:180136:240	2 434 309,94	04.09.2024	03.09.2024
53	75:20:000000:773	2 028 429,33	04.09.2024	03.09.2024
54	75:20:000000:774	246 349,20	04.09.2024	03.09.2024
55	75:20:000000:775	56 597,20	04.09.2024	03.09.2024
56	75:20:000000:776	238 317,30	04.09.2024	03.09.2024
57	75:20:160102:386	171 020,85	04.09.2024	03.09.2024
58	75:21:230865:274	60 123,79	04.09.2024	03.09.2024
59	75:22:000000:150	118 935,50	04.09.2024	03.09.2024
60	75:22:000000:236	15 172 650,76	04.09.2024	03.09.2024
61	75:22:170142:327	335 692,56	04.09.2024	03.09.2024
62	75:22:260101:41	238 984,90	04.09.2024	03.09.2024
63	75:22:500173:1178	164 652,48	04.09.2024	03.09.2024
64	75:22:660122:4058	288 923,91	04.09.2024	03.09.2024
65	75:22:660122:4691	180 147,11	04.09.2024	03.09.2024
66	75:22:660122:9861	202 248,00	04.09.2024	03.09.2024

Продолжение Приложения №1

67	75:22:660122:9862	213 656,13	04.09.2024	03.09.2024
68	75:22:660122:9863	202 122,17	04.09.2024	03.09.2024
69	75:22:660122:9864	202 122,17	04.09.2024	03.09.2024
70	75:22:660122:9865	201 996,12	04.09.2024	03.09.2024
71	75:22:660122:9866	201 996,12	04.09.2024	03.09.2024
72	75:22:660122:9867	202 122,17	04.09.2024	03.09.2024
73	75:22:660122:9868	242 185,97	04.09.2024	03.09.2024
74	75:22:660122:9869	202 248,00	04.09.2024	03.09.2024
75	75:22:660122:9870	242 244,00	04.09.2024	03.09.2024
76	75:22:802101:574	139 084,12	04.09.2024	03.09.2024
77	75:22:850101:1	53 177,58	04.09.2024	03.09.2024
78	75:22:850101:101	44 816,42	04.09.2024	03.09.2024
79	75:22:850101:104	49 171,98	04.09.2024	03.09.2024
80	75:22:850101:105	49 286,60	04.09.2024	03.09.2024
81	75:22:850101:110	71 903,26	04.09.2024	03.09.2024
82	75:22:850101:114	54 675,54	04.09.2024	03.09.2024
83	75:22:850101:115	51 055,47	04.09.2024	03.09.2024
84	75:22:850101:15	51 554,79	04.09.2024	03.09.2024
85	75:22:850101:153	51 055,47	04.09.2024	03.09.2024
86	75:22:850101:17	54 675,54	04.09.2024	03.09.2024
87	75:22:850101:23	50 056,83	04.09.2024	03.09.2024
88	75:22:850101:43	69 088,80	04.09.2024	03.09.2024
89	75:22:850101:44	50 431,32	04.09.2024	03.09.2024
90	75:22:850101:45	51 305,13	04.09.2024	03.09.2024
91	75:22:850101:46	50 203,56	04.09.2024	03.09.2024
92	75:22:850101:5	67 751,34	04.09.2024	03.09.2024
93	75:22:850101:50	51 180,30	04.09.2024	03.09.2024
94	75:22:850101:54	50 680,98	04.09.2024	03.09.2024
95	75:22:850101:56	54 800,37	04.09.2024	03.09.2024
96	75:22:850101:58	46 994,20	04.09.2024	03.09.2024
97	75:22:850101:6	54 800,37	04.09.2024	03.09.2024
98	75:22:850101:9	67 679,92	04.09.2024	03.09.2024
99	75:22:850101:90	54 800,37	04.09.2024	03.09.2024
100	75:22:850101:92	45 389,52	04.09.2024	03.09.2024
101	75:22:850101:93	54 301,05	04.09.2024	03.09.2024
102	75:22:850101:95	64 935,72	04.09.2024	03.09.2024
103	75:22:850101:96	49 401,22	04.09.2024	03.09.2024
104	75:22:850101:98	61 666,02	04.09.2024	03.09.2024
105	75:22:850201:51	67 098,00	04.09.2024	03.09.2024
106	75:25:020103:197	134 460,00	04.09.2024	03.09.2024
107	75:25:100116:216	157 732,11	04.09.2024	03.09.2024
108	75:25:140102:50	39 712,00	04.09.2024	03.09.2024
109	75:28:440101:496	17 192,28	04.09.2024	03.09.2024
110	75:28:440101:521	90 166,72	04.09.2024	03.09.2024
111	75:32:010224:689	592 429,20	04.09.2024	03.09.2024
112	75:32:010224:690	660 549,50	04.09.2024	03.09.2024

Продолжение Приложения №1

113	75:32:030602:230	1 092 651,64	04.09.2024	03.09.2024
114	75:32:030841:136	1 857 137,00	04.09.2024	03.09.2024
115	75:32:030841:313	116 587,59	04.09.2024	03.09.2024
116	75:32:030868:2059	370 694,79	04.09.2024	03.09.2024
117	75:32:040956:222	407 331,86	04.09.2024	03.09.2024
118	75:33:080101:16	52 841,78	04.09.2024	03.09.2024
119	75:33:080101:17	129 391,60	04.09.2024	03.09.2024
120	75:33:080101:18	51 593,19	04.09.2024	03.09.2024
121	75:33:080101:19	90 980,64	04.09.2024	03.09.2024
122	75:33:180101:47	150 230,00	04.09.2024	03.09.2024
123	75:33:180101:48	136 326,52	04.09.2024	03.09.2024
124	75:33:180166:9	163 116,00	04.09.2024	03.09.2024
125	75:34:010104:28	135 796,17	04.09.2024	03.09.2024

III. Перечень объектов недвижимости, изменение сведений в Едином государственном реестре недвижимости о которых не влечет за собой изменение их кадастровой стоимости

№ п/п	Кадастровый номер	Дата поступления сведений для определения кадастровой стоимости	Дата возникновения основания для определения кадастровой стоимости
1	75:06:050102:111	04.09.2024	03.09.2024
2	75:06:050102:29	04.09.2024	03.09.2024
3	75:06:050102:31	04.09.2024	03.09.2024
4	75:06:050102:37	04.09.2024	03.09.2024
5	75:06:050102:40	04.09.2024	03.09.2024
6	75:06:050102:48	04.09.2024	03.09.2024
7	75:06:050103:102	04.09.2024	03.09.2024
8	75:06:050103:106	04.09.2024	03.09.2024
9	75:06:050103:1080	04.09.2024	03.09.2024
10	75:06:050103:1225	04.09.2024	03.09.2024
11	75:06:050103:1239	04.09.2024	03.09.2024
12	75:06:050103:1253	04.09.2024	03.09.2024
13	75:06:050103:146	04.09.2024	03.09.2024
14	75:06:050103:158	04.09.2024	03.09.2024
15	75:06:050103:169	04.09.2024	03.09.2024
16	75:06:050103:174	04.09.2024	03.09.2024
17	75:06:050103:192	04.09.2024	03.09.2024
18	75:06:050103:193	04.09.2024	03.09.2024
19	75:06:050103:195	04.09.2024	03.09.2024
20	75:06:050103:210	04.09.2024	03.09.2024
21	75:06:050103:215	04.09.2024	03.09.2024
22	75:06:050103:216	04.09.2024	03.09.2024
23	75:06:050103:220	04.09.2024	03.09.2024
24	75:06:050103:228	04.09.2024	03.09.2024
25	75:06:050103:244	04.09.2024	03.09.2024


Продолжение Приложения №1

26	75:06:050103:35	04.09.2024	03.09.2024
27	75:06:050103:42	04.09.2024	03.09.2024
28	75:06:050103:46	04.09.2024	03.09.2024
29	75:06:050103:481	04.09.2024	03.09.2024
30	75:06:050103:49	04.09.2024	03.09.2024
31	75:06:050103:52	04.09.2024	03.09.2024
32	75:06:050103:843	04.09.2024	03.09.2024
33	75:06:050103:92	04.09.2024	03.09.2024
34	75:06:050103:948	04.09.2024	03.09.2024
35	75:06:050103:965	04.09.2024	03.09.2024
36	75:06:050104:150	04.09.2024	03.09.2024
37	75:06:050104:154	04.09.2024	03.09.2024
38	75:06:050104:160	04.09.2024	03.09.2024
39	75:06:050104:219	04.09.2024	03.09.2024
40	75:06:050104:363	04.09.2024	03.09.2024
41	75:06:050104:366	04.09.2024	03.09.2024
42	75:06:050104:369	04.09.2024	03.09.2024
43	75:06:050104:370	04.09.2024	03.09.2024
44	75:06:050104:371	04.09.2024	03.09.2024
45	75:06:050104:372	04.09.2024	03.09.2024
46	75:06:050104:373	04.09.2024	03.09.2024
47	75:06:050104:374	04.09.2024	03.09.2024
48	75:06:050104:375	04.09.2024	03.09.2024
49	75:06:050104:376	04.09.2024	03.09.2024
50	75:06:050104:377	04.09.2024	03.09.2024
51	75:06:050104:378	04.09.2024	03.09.2024
52	75:06:050104:379	04.09.2024	03.09.2024
53	75:06:050104:380	04.09.2024	03.09.2024
54	75:06:050104:382	04.09.2024	03.09.2024
55	75:06:050104:383	04.09.2024	03.09.2024
56	75:06:050104:387	04.09.2024	03.09.2024
57	75:06:050104:389	04.09.2024	03.09.2024
58	75:06:050104:391	04.09.2024	03.09.2024
59	75:06:050104:400	04.09.2024	03.09.2024
60	75:06:050104:407	04.09.2024	03.09.2024
61	75:06:050104:408	04.09.2024	03.09.2024
62	75:06:050104:410	04.09.2024	03.09.2024
63	75:06:050104:420	04.09.2024	03.09.2024
64	75:06:050104:421	04.09.2024	03.09.2024
65	75:06:050104:422	04.09.2024	03.09.2024
66	75:06:050104:424	04.09.2024	03.09.2024
67	75:06:080501:82	04.09.2024	03.09.2024
68	75:08:100111:276	04.09.2024	03.09.2024
69	75:08:100319:33	04.09.2024	03.09.2024
70	75:11:000000:542	04.09.2024	03.09.2024
71	75:14:120104:5	04.09.2024	03.09.2024

Продолжение Приложения №1

72	75:14:260135:1085	04.09.2024	03.09.2024
73	75:14:440201:452	04.09.2024	03.09.2024
74	75:16:270201:408	04.09.2024	03.09.2024
75	75:20:560201:136	04.09.2024	03.09.2024
76	75:22:850101:89	04.09.2024	03.09.2024
77	75:24:240130:11	04.09.2024	03.09.2024
78	75:24:490104:373	04.09.2024	03.09.2024
79	75:32:010669:70	04.09.2024	03.09.2024
80	75:32:021305:65	04.09.2024	03.09.2024
81	75:32:021305:68	04.09.2024	03.09.2024
82	75:32:021305:70	04.09.2024	03.09.2024
83	75:32:040337:39	04.09.2024	03.09.2024
84	80:01:080101:552	04.09.2024	03.09.2024
85	80:01:180125:330	04.09.2024	03.09.2024


Руководитель



(подпись)

Б. Д. Жамбалов


Заместитель руководителя по
государственной кадастровой
оценке



(подпись)

Л. Ю. Букина

Начальник отдела государственной
кадастровой оценки



(подпись)

А. А. Тимофеева

Главный оценщик



(подпись)

С. И. Бычков