

## Акт об определении кадастровой стоимости

№ АОКС-75-2022/000203-ОКС

11.10.2022

КГБУ «ЗабГеоИнформЦентр»

I. Количество объектов недвижимости, указанных в настоящем акте				
1.1	Количество объектов недвижимости, указанных в настоящем акте, кадастровая стоимость которых определена бюджетным учреждением			47
1.2	Количество объектов недвижимости, указанных в настоящем акте, изменение сведений Единого государственного реестра недвижимости о которых не влечет за собой изменение их кадастровой стоимости			77
II. Перечень объектов недвижимости, кадастровая стоимость которых определена				
№ п/п	Кадастровый номер	Кадастровая стоимость, определенная бюджетным учреждением, руб.	Дата поступления сведений для определения кадастровой стоимости	Дата возникновения основания для определения кадастровой стоимости
1	75:19:080103:389	164 840,64	04.10.2022	03.10.2022
2	75:22:130107:541	1 266 077,62	04.10.2022	03.10.2022
3	75:22:271101:185	558 914,67	04.10.2022	03.10.2022
4	75:22:730801:2894	1 157 949,54	04.10.2022	03.10.2022
5	75:32:020703:318	2 797 161,75	04.10.2022	03.10.2022
6	80:01:080102:961	261 351,50	04.10.2022	03.10.2022
7	75:22:530102:562	248 196,22	04.10.2022	03.10.2022
8	75:18:000000:559	1 029 181,43	04.10.2022	03.10.2022
9	75:12:000000:618	387 374,46	04.10.2022	03.10.2022
10	75:20:000000:671	15 236 124,00	04.10.2022	03.10.2022
11	75:03:290144:122	662 506,59	04.10.2022	03.10.2022
12	75:03:290157:306	333 676,86	04.10.2022	03.10.2022
13	75:03:290231:126	736 933,09	04.10.2022	03.10.2022
14	75:04:160328:590	186 986,95	04.10.2022	03.10.2022
15	75:04:160328:591	193 077,73	04.10.2022	03.10.2022
16	75:06:080364:223	292 596,66	04.10.2022	03.10.2022
17	75:32:030125:78	1 017 402,88	04.10.2022	03.10.2022
18	75:16:240139:49	146 643,32	04.10.2022	03.10.2022
19	75:20:260124:43	204 827,90	04.10.2022	03.10.2022
20	75:08:100116:58	610 401,44	04.10.2022	03.10.2022
21	75:04:160317:179	1 880 462,84	04.10.2022	03.10.2022

**Продолжение Приложения №1**

22	75:21:220101:215	6109722,51	04.10.2022	03.10.2022
23	75:14:260101:361	509136,28	04.10.2022	03.10.2022
24	75:14:260101:367	743470,20	04.10.2022	03.10.2022
25	75:22:500129:131	238775,00	04.10.2022	03.10.2022
26	75:16:310523:211	69931,31	04.10.2022	03.10.2022
27	75:14:260114:350	47064,26	04.10.2022	03.10.2022
28	75:22:420102:1288	300419,42	04.10.2022	03.10.2022
29	75:22:500129:132	59228,70	04.10.2022	03.10.2022
30	75:14:260115:311	657648,75	04.10.2022	03.10.2022
31	75:16:310246:135	329236,25	04.10.2022	03.10.2022
32	75:18:180911:240	457075,51	04.10.2022	03.10.2022
33	75:28:070403:853	663952,91	04.10.2022	03.10.2022
34	75:28:070403:854	686847,84	04.10.2022	03.10.2022
35	75:28:070403:855	182341,75	04.10.2022	03.10.2022
36	75:03:290210:352	1328743,77	04.10.2022	03.10.2022
37	75:03:290210:92	1048812,14	04.10.2022	03.10.2022
38	75:04:110245:45	1049542,71	04.10.2022	03.10.2022
39	75:04:110245:62	898054,36	04.10.2022	03.10.2022
40	75:04:110301:534	1205813,54	04.10.2022	03.10.2022
41	75:04:160123:42	962441,38	04.10.2022	03.10.2022
42	75:04:160328:847	929849,21	04.10.2022	03.10.2022
43	75:06:050102:700	1037583,28	04.10.2022	03.10.2022
44	75:32:010101:6736	2899029,09	04.10.2022	03.10.2022
45	75:32:021112:352	1048050,75	04.10.2022	03.10.2022
46	75:32:030703:578	1067618,83	04.10.2022	03.10.2022
47	75:18:180844:432	700237,40	04.10.2022	03.10.2022

**III. Перечень объектов недвижимости, изменение сведений в Едином государственном реестре недвижимости о которых не влечет за собой изменение их кадастровой стоимости**

№ п/п	Кадастровый номер	Дата поступления сведений для определения кадастровой стоимости	Дата возникновения основания для определения кадастровой стоимости
1	75:03:130101:63	04.10.2022	03.10.2022
2	75:03:130102:217	04.10.2022	03.10.2022
3	75:03:130102:68	04.10.2022	03.10.2022
4	75:03:130103:118	04.10.2022	03.10.2022
5	75:03:130104:108	04.10.2022	03.10.2022
6	75:03:130104:114	04.10.2022	03.10.2022
7	75:03:130104:74	04.10.2022	03.10.2022
8	75:03:130104:75	04.10.2022	03.10.2022
9	75:03:130104:76	04.10.2022	03.10.2022
10	75:03:130104:77	04.10.2022	03.10.2022
11	75:03:130104:79	04.10.2022	03.10.2022
12	75:03:130104:80	04.10.2022	03.10.2022
13	75:03:130104:81	04.10.2022	03.10.2022
14	75:03:130104:82	04.10.2022	03.10.2022
15	75:03:130104:83	04.10.2022	03.10.2022
16	75:03:130104:84	04.10.2022	03.10.2022


**Продолжение Приложения №1**

17	75:03:130104:85	04.10.2022	03.10.2022
18	75:03:130104:86	04.10.2022	03.10.2022
19	75:03:130104:87	04.10.2022	03.10.2022
20	75:03:130104:88	04.10.2022	03.10.2022
21	75:03:130104:89	04.10.2022	03.10.2022
22	75:03:130104:93	04.10.2022	03.10.2022
23	75:03:130104:94	04.10.2022	03.10.2022
24	75:03:130104:95	04.10.2022	03.10.2022
25	75:03:130104:96	04.10.2022	03.10.2022
26	75:06:080115:112	04.10.2022	03.10.2022
27	75:08:010106:16	04.10.2022	03.10.2022
28	75:08:250101:332	04.10.2022	03.10.2022
29	75:12:300101:299	04.10.2022	03.10.2022
30	75:17:180223:50	04.10.2022	03.10.2022
31	75:18:060101:26	04.10.2022	03.10.2022
32	75:23:250112:19	04.10.2022	03.10.2022
33	75:24:240215:160	04.10.2022	03.10.2022
34	75:28:050101:57	04.10.2022	03.10.2022
35	75:28:340101:113	04.10.2022	03.10.2022
36	75:28:340101:53	04.10.2022	03.10.2022
37	75:28:340101:57	04.10.2022	03.10.2022
38	75:28:340101:89	04.10.2022	03.10.2022
39	75:28:340101:94	04.10.2022	03.10.2022
40	75:28:340106:21	04.10.2022	03.10.2022
41	75:28:340106:22	04.10.2022	03.10.2022
42	75:28:340106:23	04.10.2022	03.10.2022
43	75:28:340106:24	04.10.2022	03.10.2022
44	75:28:340106:25	04.10.2022	03.10.2022
45	75:28:340106:26	04.10.2022	03.10.2022
46	75:28:340106:28	04.10.2022	03.10.2022
47	75:28:340106:30	04.10.2022	03.10.2022
48	75:28:340106:31	04.10.2022	03.10.2022
49	75:28:340106:32	04.10.2022	03.10.2022
50	75:28:340106:33	04.10.2022	03.10.2022
51	75:28:340106:34	04.10.2022	03.10.2022
52	75:28:340106:36	04.10.2022	03.10.2022
53	75:28:340106:37	04.10.2022	03.10.2022
54	75:28:340106:38	04.10.2022	03.10.2022
55	75:28:340106:40	04.10.2022	03.10.2022
56	75:28:340106:41	04.10.2022	03.10.2022
57	75:28:340106:42	04.10.2022	03.10.2022
58	75:28:340106:43	04.10.2022	03.10.2022
59	75:28:340106:44	04.10.2022	03.10.2022
60	75:28:340106:45	04.10.2022	03.10.2022
61	75:28:340106:46	04.10.2022	03.10.2022
62	75:28:340106:49	04.10.2022	03.10.2022
63	75:32:010354:58	04.10.2022	03.10.2022
64	75:32:040513:576	04.10.2022	03.10.2022
65	75:08:100126:111	04.10.2022	03.10.2022

Продолжение Приложения №1

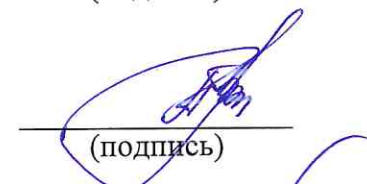
66	75:08:100127:66	04.10.2022	03.10.2022
67	75:08:100134:20	04.10.2022	03.10.2022
68	75:08:100154:158	04.10.2022	03.10.2022
69	75:08:100154:188	04.10.2022	03.10.2022
70	75:05:130101:64	04.10.2022	03.10.2022
71	75:05:160103:772	04.10.2022	03.10.2022
72	75:08:100175:86	04.10.2022	03.10.2022
73	75:16:260109:216	04.10.2022	03.10.2022
74	75:24:240215:413	04.10.2022	03.10.2022
75	80:01:110102:300	04.10.2022	03.10.2022
76	80:01:180114:265	04.10.2022	03.10.2022
77	75:20:120222:402	04.10.2022	03.10.2022

Руководитель

  
 \_\_\_\_\_  
 (подпись)


Б.Д. Жамбалов

Заместитель руководителя по  
государственной кадастровой  
оценке

  
 \_\_\_\_\_  
 (подпись)


Л.Ю. Букина

Начальник отдела государственной  
кадастровой оценки

  
 \_\_\_\_\_  
 (подпись)

А.А. Тимофеева

Главный оценщик

  
 \_\_\_\_\_  
 (подпись)

С.И. Бычков