

## Акт об определении кадастровой стоимости

№ АОКС-75-2024/000020-ЗУ

06.02.2024

КГБУ «ЗабГеоИнформЦентр»

I. Количество объектов недвижимости, указанных в настоящем акте				
1.1	Количество объектов недвижимости, указанных в настоящем акте, кадастровая стоимость которых определена бюджетным учреждением			41
1.2	Количество объектов недвижимости, указанных в настоящем акте, изменение сведений Единого государственного реестра недвижимости о которых не влечет за собой изменение их кадастровой стоимости			40
II. Перечень объектов недвижимости, кадастровая стоимость которых определена				
№ п/п	Кадастровый номер	Кадастровая стоимость, определенная бюджетным учреждением, руб.	Дата поступления сведений для определения кадастровой стоимости	Дата возникновения основания для определения кадастровой стоимости
1	75:01:040103:200	956,88	29.01.2024	26.01.2024
2	75:02:420102:299	61271,40	29.01.2024	26.01.2024
3	75:04:040101:237	968,94	29.01.2024	26.01.2024
4	75:06:050103:1291	141768,00	29.01.2024	26.01.2024
5	75:08:100167:198	2480,40	29.01.2024	26.01.2024
6	75:10:450101:238	21433,72	29.01.2024	26.01.2024
7	75:10:460101:113	153344,88	29.01.2024	26.01.2024
8	75:12:200224:4	180125,32	29.01.2024	26.01.2024
9	75:16:200110:1	1261384,27	29.01.2024	26.01.2024
10	75:16:310541:118	1413655,88	29.01.2024	26.01.2024
11	75:16:500101:320	127820,00	29.01.2024	26.01.2024
12	75:18:180931:157	190080,96	29.01.2024	26.01.2024
13	75:19:440101:139	31161,60	29.01.2024	26.01.2024
14	75:20:120217:645	128149,26	29.01.2024	26.01.2024
15	75:20:130101:344	151379,95	29.01.2024	26.01.2024
16	75:21:230749:239	159789,57	29.01.2024	26.01.2024
17	75:21:230749:240	109787,51	29.01.2024	26.01.2024
18	75:22:271501:171	186807,61	29.01.2024	26.01.2024
19	75:22:274601:88	233586,18	29.01.2024	26.01.2024
20	75:22:350124:303	259253,98	29.01.2024	26.01.2024
21	75:22:500173:1134	163420,07	29.01.2024	26.01.2024

**Продолжение Приложения №1**

22	75:22:710102:1080	306437,12	29.01.2024	26.01.2024
23	75:22:710102:2916	254330,88	29.01.2024	26.01.2024
24	75:22:710102:2917	243051,16	29.01.2024	26.01.2024
25	75:22:721101:1397	305081,28	29.01.2024	26.01.2024
26	75:22:800501:235	53482,72	29.01.2024	26.01.2024
27	75:22:802101:479	176206,13	29.01.2024	26.01.2024
28	75:24:240244:264	75001,71	29.01.2024	26.01.2024
29	75:25:080103:1161	46108,88	29.01.2024	26.01.2024
30	75:28:270101:178	854,91	29.01.2024	26.01.2024
31	75:32:000000:4648	1694238,99	29.01.2024	26.01.2024
32	75:32:010330:15	488963,20	29.01.2024	26.01.2024
33	75:32:010623:276	504271,00	29.01.2024	26.01.2024
34	75:32:020424:113	296992,80	29.01.2024	26.01.2024
35	75:32:021302:450	346330,00	29.01.2024	26.01.2024
36	75:32:021302:451	398505,50	29.01.2024	26.01.2024
37	75:32:030619:187	112119,20	29.01.2024	26.01.2024
38	75:32:030715:1128	86499,36	29.01.2024	26.01.2024
39	75:32:030868:2035	112119,20	29.01.2024	26.01.2024
40	75:32:040208:222	83764,60	29.01.2024	26.01.2024
41	75:32:040211:843	98948,00	29.01.2024	26.01.2024


**III. Перечень объектов недвижимости, изменение сведений в Едином государственном реестре недвижимости о которых не влечет за собой изменение их кадастровой стоимости**

№ п/п	Кадастровый номер	Дата поступления сведений для определения кадастровой стоимости	Дата возникновения основания для определения кадастровой стоимости
1	75:03:200102:52	29.01.2024	26.01.2024
2	75:03:410101:416	29.01.2024	26.01.2024
3	75:07:190101:304	29.01.2024	26.01.2024
4	75:08:320201:322	29.01.2024	26.01.2024
5	75:09:301301:78	29.01.2024	26.01.2024
6	75:10:000000:774	29.01.2024	26.01.2024
7	75:12:200119:12	29.01.2024	26.01.2024
8	75:12:200224:20	29.01.2024	26.01.2024
9	75:12:200224:66	29.01.2024	26.01.2024
10	75:14:260115:33	29.01.2024	25.01.2024
11	75:16:000000:1144	29.01.2024	25.01.2024
12	75:16:200110:217	29.01.2024	26.01.2024
13	75:19:350202:368	29.01.2024	26.01.2024
14	75:19:350202:395	29.01.2024	26.01.2024
15	75:19:350202:409	29.01.2024	26.01.2024
16	75:19:350202:421	29.01.2024	26.01.2024
17	75:19:350202:442	29.01.2024	26.01.2024
18	75:19:350202:444	29.01.2024	26.01.2024
19	75:19:350202:448	29.01.2024	26.01.2024
20	75:19:350202:471	29.01.2024	26.01.2024

Продолжение Приложения №1


21	75:20:120222:620	29.01.2024	26.01.2024
22	75:21:230557:25	29.01.2024	26.01.2024
23	75:22:274601:80	29.01.2024	26.01.2024
24	75:22:530102:550	29.01.2024	26.01.2024
25	75:22:681201:1980	29.01.2024	26.01.2024
26	75:24:240244:25	29.01.2024	26.01.2024
27	75:32:030166:30	29.01.2024	26.01.2024
28	75:32:030619:54	29.01.2024	26.01.2024
29	75:32:040127:22	29.01.2024	26.01.2024
30	75:32:040208:12	29.01.2024	26.01.2024
31	75:32:040701:11	29.01.2024	25.01.2024
32	80:01:180140:313	29.01.2024	26.01.2024
33	80:02:010146:251	29.01.2024	26.01.2024
34	80:02:010146:252	29.01.2024	26.01.2024
35	80:02:010146:254	29.01.2024	26.01.2024
36	80:02:010146:260	29.01.2024	26.01.2024
37	80:02:010146:425	29.01.2024	26.01.2024
38	80:02:010146:426	29.01.2024	26.01.2024
39	80:02:010146:427	29.01.2024	26.01.2024
40	80:02:010146:455	29.01.2024	26.01.2024

Руководитель

  
 \_\_\_\_\_  
 (подпись)

Б. Д. Жамбалов

Заместитель руководителя по  
государственной кадастровой  
оценке

  
 \_\_\_\_\_  
 (подпись)

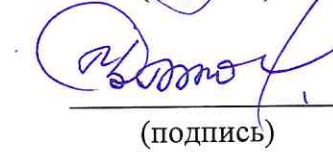
Л. Ю. Букина

Начальник отдела государственной  
кадастровой оценки

  
 \_\_\_\_\_  
 (подпись)

А. А. Тимофеева

Главный оценщик

  
 \_\_\_\_\_  
 (подпись)

С. И. Бычков