

Акт об определении кадастровой стоимости

№ АОКС-75-2022/000194-ЗНП

27.09.2022

КГБУ «ЗабГеоИнформЦентр»

I. Количество объектов недвижимости, указанных в настоящем акте				
1.1	Количество объектов недвижимости, указанных в настоящем акте, кадастровая стоимость которых определена бюджетным учреждением			41
1.2	Количество объектов недвижимости, указанных в настоящем акте, изменение сведений Единого государственного реестра недвижимости о которых не влечет за собой изменение их кадастровой стоимости			23
II. Перечень объектов недвижимости, кадастровая стоимость которых определена				
№ п/п	Кадастровый номер	Кадастровая стоимость, определенная бюджетным учреждением, руб.	Дата поступления сведений для определения кадастровой стоимости	Дата возникновения основания для определения кадастровой стоимости
1	75:01:080108:201	35 233,08	21.09.2022	20.09.2022
2	75:01:080112:31	176 774,40	21.09.2022	20.09.2022
3	75:02:150117:216	66 170,00	21.09.2022	20.09.2022
4	75:06:080348:100	293 734,42	21.09.2022	20.09.2022
5	75:06:080369:2	28 922,10	21.09.2022	20.09.2022
6	75:07:050107:21	87 120,40	21.09.2022	20.09.2022
7	75:08:000000:1733	308 984,64	21.09.2022	20.09.2022
8	75:08:070106:14	141 370,70	21.09.2022	20.09.2022
9	75:08:070120:8	144 501,84	21.09.2022	20.09.2022
10	75:08:070153:2	148 184,96	21.09.2022	20.09.2022
11	75:08:070165:4	143 304,40	21.09.2022	20.09.2022
12	75:09:050101:69	91 153,66	21.09.2022	20.09.2022
13	75:09:120101:100	179 201,05	21.09.2022	20.09.2022
14	75:09:302001:55	71 462,24	21.09.2022	20.09.2022
15	75:09:302201:260	9 323,64	21.09.2022	20.09.2022
16	75:09:302201:261	18 456,84	21.09.2022	20.09.2022
17	75:09:302201:262	15 918,30	21.09.2022	20.09.2022
18	75:12:200152:475	47 230,85	21.09.2022	20.09.2022
19	75:12:200154:501	31 853,62	21.09.2022	20.09.2022
20	75:12:200154:505	18 413,80	21.09.2022	20.09.2022
21	75:12:200154:506	20 575,80	21.09.2022	20.09.2022

Продолжение Приложения №1

22	75:12:200208:512	39879,75	21.09.2022	20.09.2022
23	75:12:200209:282	3339,72	21.09.2022	20.09.2022
24	75:14:240240:168	125180,02	21.09.2022	20.09.2022
25	75:20:120209:303	163466,54	21.09.2022	20.09.2022
26	75:20:160104:377	124907,52	21.09.2022	20.09.2022
27	75:22:000000:2614	49280,00	21.09.2022	20.09.2022
28	75:22:350119:6	154079,16	21.09.2022	20.09.2022
29	75:22:500130:899	13533,20	21.09.2022	20.09.2022
30	75:22:821201:1336	229770,00	21.09.2022	20.09.2022
31	75:24:240119:338	55216,00	21.09.2022	20.09.2022
32	75:24:340405:229	110177,51	21.09.2022	20.09.2022
33	75:28:340101:14	188494,00	21.09.2022	20.09.2022
34	75:32:000000:5	39691772,00	21.09.2022	20.09.2022
35	75:32:020524:139	413120,90	21.09.2022	20.09.2022
36	75:32:020524:140	254173,95	21.09.2022	20.09.2022
37	75:32:021115:2102	3886023,05	21.09.2022	20.09.2022
38	75:32:040508:11246	94137,66	21.09.2022	20.09.2022
39	80:01:040101:75	146761,00	21.09.2022	20.09.2022
40	80:03:010146:778	193776,00	21.09.2022	20.09.2022
41	80:03:010146:779	170410,72	21.09.2022	20.09.2022


III. Перечень объектов недвижимости, изменение сведений в Едином государственном реестре недвижимости о которых не влечет за собой изменение их кадастровой стоимости

№ п/п	Кадастровый номер	Дата поступления сведений для определения кадастровой стоимости	Дата возникновения основания для определения кадастровой стоимости
1	75:08:100141:4	21.09.2022	20.09.2022
2	75:09:090101:74	21.09.2022	20.09.2022
3	75:09:120102:3	21.09.2022	20.09.2022
4	75:09:130101:4	21.09.2022	20.09.2022
5	75:09:302001:38	21.09.2022	20.09.2022
6	75:09:302001:53	21.09.2022	20.09.2022
7	75:10:020101:55	21.09.2022	20.09.2022
8	75:11:080105:211	21.09.2022	20.09.2022
9	75:12:090101:25	21.09.2022	20.09.2022
10	75:12:200221:125	21.09.2022	20.09.2022
11	75:14:260136:28	21.09.2022	20.09.2022
12	75:16:310488:8	21.09.2022	20.09.2022
13	75:22:270401:50	21.09.2022	20.09.2022
14	75:22:350105:160	21.09.2022	20.09.2022
15	75:24:240201:17	21.09.2022	20.09.2022
16	75:24:240202:106	21.09.2022	20.09.2022
17	75:24:240227:38	21.09.2022	20.09.2022
18	75:27:080102:1034	21.09.2022	20.09.2022
19	75:32:010223:44	21.09.2022	20.09.2022

Продолжение Приложения №1

20	75:32:020707:51	21.09.2022	20.09.2022
21	75:32:021420:6	21.09.2022	20.09.2022
22	75:32:030606:60	21.09.2022	20.09.2022
23	75:32:040333:555	21.09.2022	20.09.2022


Руководитель



(подпись)

Б. Д. Жамбалов

Заместитель руководителя по
государственной кадастровой
оценке



(подпись)

Л. Ю. Букина

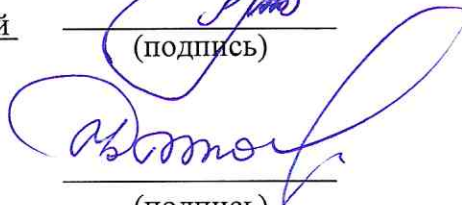
Начальник отдела государственной
кадастровой оценки



(подпись)

А. А. Тимофеева

Главный оценщик



(подпись)

С. И. Бычков