

Акт об определении кадастровой стоимости

№ АОКС-75-2022/000190-ЗНП

23.09.2022

КГБУ «ЗабГеоИнформЦентр»

I. Количество объектов недвижимости, указанных в настоящем акте				
1.1	Количество объектов недвижимости, указанных в настоящем акте, кадастровая стоимость которых определена бюджетным учреждением			103
1.2	Количество объектов недвижимости, указанных в настоящем акте, изменение сведений Единого государственного реестра недвижимости о которых не влечет за собой изменение их кадастровой стоимости			21
II. Перечень объектов недвижимости, кадастровая стоимость которых определена				
№ п/п	Кадастровый номер	Кадастровая стоимость, определенная бюджетным учреждением, руб.	Дата поступления сведений для определения кадастровой стоимости	Дата возникновения основания для определения кадастровой стоимости
1	75:32:030734:531	11 555 832,96	15.09.2022	14.09.2022
2	75:16:310465:233	173 727,68	15.09.2022	14.09.2022
3	75:03:130103:57	910 762,50	15.09.2022	14.09.2022
4	75:03:130103:58	150 918,58	15.09.2022	14.09.2022
5	75:03:130103:59	130 353,60	15.09.2022	14.09.2022
6	75:03:130103:68	487 723,06	15.09.2022	14.09.2022
7	75:04:160329:4	4 350 106,45	15.09.2022	14.09.2022
8	75:12:200138:535	551 310,12	15.09.2022	14.09.2022
9	75:14:260124:57	6 402 866,40	15.09.2022	14.09.2022
10	75:03:130102:7	86 200,80	15.09.2022	14.09.2022
11	75:03:130103:1	52 360,38	15.09.2022	14.09.2022
12	75:03:130103:10	90 113,10	15.09.2022	14.09.2022
13	75:03:130103:14	114 294,18	15.09.2022	14.09.2022
14	75:03:130103:15	55 427,45	15.09.2022	14.09.2022
15	75:03:130103:16	47 719,89	15.09.2022	14.09.2022
16	75:03:130103:17	104 716,80	15.09.2022	14.09.2022
17	75:03:130103:18	40 973,66	15.09.2022	14.09.2022
18	75:03:130103:2	50 290,20	15.09.2022	14.09.2022
19	75:03:130103:20	110 407,29	15.09.2022	14.09.2022
20	75:03:130103:21	60 639,86	15.09.2022	14.09.2022
21	75:03:130103:22	49 879,30	15.09.2022	14.09.2022

Продолжение Приложения №1

22	75:03:130103:24	38007,20	15.09.2022	14.09.2022
23	75:03:130103:25	110207,00	15.09.2022	14.09.2022
24	75:03:130103:26	82619,24	15.09.2022	14.09.2022
25	75:03:130103:27	73376,10	15.09.2022	14.09.2022
26	75:03:130103:28	50432,80	15.09.2022	14.09.2022
27	75:03:130103:29	36280,75	15.09.2022	14.09.2022
28	75:03:130103:3	114956,88	15.09.2022	14.09.2022
29	75:03:130103:31	84394,92	15.09.2022	14.09.2022
30	75:03:130103:32	110683,82	15.09.2022	14.09.2022
31	75:03:130103:33	62529,57	15.09.2022	14.09.2022
32	75:03:130103:34	62864,28	15.09.2022	14.09.2022
33	75:03:130103:37	86240,00	15.09.2022	14.09.2022
34	75:03:130103:42	33749,10	15.09.2022	14.09.2022
35	75:03:130103:44	107623,00	15.09.2022	14.09.2022
36	75:03:130103:45	91493,55	15.09.2022	14.09.2022
37	75:03:130103:47	38007,20	15.09.2022	14.09.2022
38	75:03:130103:48	91874,80	15.09.2022	14.09.2022
39	75:03:130103:5	80736,60	15.09.2022	14.09.2022
40	75:03:130103:50	46332,00	15.09.2022	14.09.2022
41	75:03:130103:52	55840,08	15.09.2022	14.09.2022
42	75:03:130103:54	90729,73	15.09.2022	14.09.2022
43	75:03:130103:6	105988,68	15.09.2022	14.09.2022
44	75:03:130103:7	14463,90	15.09.2022	14.09.2022
45	75:03:130103:8	35939,26	15.09.2022	14.09.2022
46	75:03:130104:61	110521,86	15.09.2022	14.09.2022
47	75:03:130104:62	99665,20	15.09.2022	14.09.2022
48	75:03:130103:13	48851,84	15.09.2022	14.09.2022
49	75:03:130103:23	29630,44	15.09.2022	14.09.2022
50	75:08:100133:31	80055,00	15.09.2022	14.09.2022
51	75:22:170131:53	121902,30	15.09.2022	14.09.2022
52	75:03:130101:58	107286,60	15.09.2022	14.09.2022
53	75:03:130103:11	143330,00	15.09.2022	14.09.2022
54	75:03:130103:12	76750,30	15.09.2022	14.09.2022
55	75:03:130103:122	108060,02	15.09.2022	14.09.2022
56	75:03:130103:30	144458,34	15.09.2022	14.09.2022
57	75:03:130103:4	111100,60	15.09.2022	14.09.2022
58	75:03:130103:55	140049,60	15.09.2022	14.09.2022
59	75:03:130104:63	131026,75	15.09.2022	14.09.2022
60	75:03:290103:327	149149,00	15.09.2022	14.09.2022
61	75:03:290210:584	735587,44	15.09.2022	14.09.2022
62	75:05:160104:80	162579,67	15.09.2022	14.09.2022
63	75:22:160101:171	314190,46	15.09.2022	14.09.2022
64	75:22:350120:64	98869,35	15.09.2022	14.09.2022
65	75:01:080110:494	98184,00	15.09.2022	14.09.2022
66	75:03:290111:261	274316,00	15.09.2022	14.09.2022
67	75:08:190101:581	36948,60	15.09.2022	14.09.2022
68	75:10:040101:163	377280,00	15.09.2022	14.09.2022
69	75:20:280101:232	205234,94	15.09.2022	14.09.2022
70	75:22:661501:179	80657,78	15.09.2022	14.09.2022
71	75:22:661501:180	59570,00	15.09.2022	14.09.2022
72	75:24:400107:31	6445,33	15.09.2022	14.09.2022
73	75:32:000000:3551	8969,76	15.09.2022	14.09.2022

Продолжение Приложения №1

74	75:32:020319:22	3555,30	15.09.2022	14.09.2022
75	80:01:180171:68	7456,60	15.09.2022	14.09.2022
76	80:02:010117:51	5938,12	15.09.2022	14.09.2022
77	80:02:010174:38	17572,00	15.09.2022	14.09.2022
78	75:22:721101:950	1196,80	15.09.2022	14.09.2022
79	75:17:180115:174	152394,46	15.09.2022	14.09.2022
80	75:01:080105:573	98635,70	15.09.2022	14.09.2022
81	75:04:110306:264	124126,40	15.09.2022	14.09.2022
82	75:17:180115:175	188452,48	15.09.2022	14.09.2022
83	75:20:120403:514	143122,20	15.09.2022	14.09.2022
84	75:20:120404:413	107115,84	15.09.2022	14.09.2022
85	75:22:170112:237	130918,50	15.09.2022	14.09.2022
86	80:01:060101:3592	211340,70	15.09.2022	14.09.2022
87	75:32:020319:243	1623241,84	15.09.2022	14.09.2022
88	75:32:021210:24	380865,24	15.09.2022	14.09.2022
89	75:32:021304:1	677189,56	15.09.2022	14.09.2022
90	75:22:170105:5	275870,00	15.09.2022	14.09.2022
91	75:22:660122:252	383504,94	15.09.2022	14.09.2022
92	75:22:660122:942	212601,30	15.09.2022	14.09.2022
93	80:03:010131:121	315272,70	15.09.2022	14.09.2022
94	75:03:130103:244	92090,68	15.09.2022	14.09.2022
95	75:03:130103:56	205879,60	15.09.2022	14.09.2022
96	75:14:260124:50	358558,24	15.09.2022	14.09.2022
97	75:22:180101:309	136704,00	15.09.2022	14.09.2022
98	75:22:350120:13	411885,18	15.09.2022	14.09.2022
99	75:22:710101:358	376528,28	15.09.2022	14.09.2022
100	75:28:130105:103	239069,12	15.09.2022	14.09.2022
101	80:01:180144:7	327720,66	15.09.2022	14.09.2022
102	80:02:010174:19	149678,88	15.09.2022	14.09.2022
103	75:03:180102:99	51137,66	15.09.2022	14.09.2022

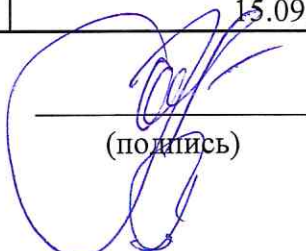
III. Перечень объектов недвижимости, изменение сведений в Едином государственном реестре недвижимости о которых не влечет за собой изменение их кадастровой стоимости

№ п/п	Кадастровый номер	Дата поступления сведений для определения кадастровой стоимости	Дата возникновения основания для определения кадастровой стоимости
1	75:01:080108:728	15.09.2022	14.09.2022
2	75:02:150106:66	15.09.2022	14.09.2022
3	75:02:150110:26	15.09.2022	14.09.2022
4	75:03:130103:35	15.09.2022	14.09.2022
5	75:03:130103:36	15.09.2022	14.09.2022
6	75:03:130103:40	15.09.2022	14.09.2022
7	75:03:130103:41	15.09.2022	14.09.2022
8	75:03:130103:60	15.09.2022	14.09.2022
9	75:08:000000:1667	15.09.2022	14.09.2022
10	75:08:100103:403	15.09.2022	14.09.2022
11	75:08:100110:142	15.09.2022	14.09.2022
12	75:09:030101:75	15.09.2022	14.09.2022
13	75:10:050149:29	15.09.2022	14.09.2022

Продолжение Приложения №1

14	75:12:200239:68	15.09.2022	14.09.2022
15	75:16:200112:25	15.09.2022	14.09.2022
16	75:32:020811:2	15.09.2022	14.09.2022
17	75:32:040211:50	15.09.2022	14.09.2022
18	75:32:040362:290	15.09.2022	14.09.2022
19	80:01:170101:119	15.09.2022	14.09.2022
20	80:01:180109:13	15.09.2022	14.09.2022
21	80:03:110101:823	15.09.2022	14.09.2022

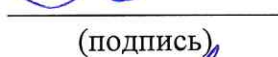
Руководитель



(подпись)

Б. Д. Жамбалов


Заместитель руководителя по
государственной кадастровой
оценке



(подпись)

Л. Ю. Букина

Начальник отдела государственной
кадастровой оценки



(подпись)

А. А. Тимофеева

Главный оценщик



(подпись)

С. И. Бычков